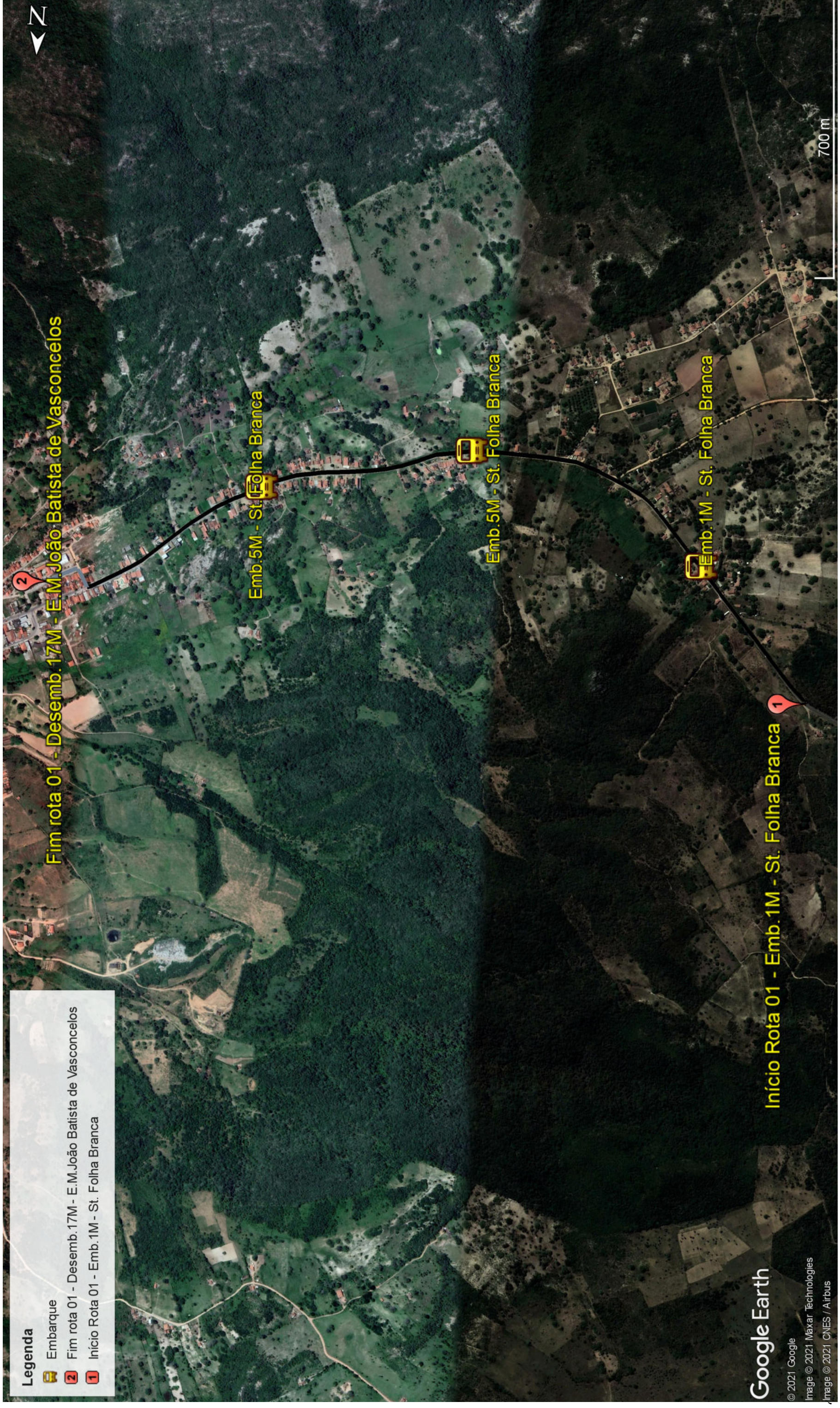


Rotas Transporte de Estudantes Anexos Mapas - Tacaratu/PE – Março de 2021





Legenda

- Embarque
- Fim rota 01 - Desemb. 17M - E.M. João Batista de Vasconcelos
- Início Rota 01 - Emb. 1M - St. Folha Branca

Google Earth
 © 2021 Google
 Image © 2021 Maxar Technologies
 Image © 2021 CNES / Airbus



MAPA GEORREFERENCIADO DE ROTA DE TRANSPORTE ESCOLAR – Esc. Gráfica

Rota / Turno:
01-Manhã


Itinerário:
St. Folha Branca - Tacaratu (Escola)

Município: Tacaratu/PE - Mês/Ano: Março / 2021





Primário	Pavimento	Asfalto	Total
0,00	0,14	2,26	2,40

Tipo de Rolamento:

	Primário
	Asfalto
	Pavimento



Legenda

-  Desembarque
-  Embarque
-  Fim Rota 02 - Desemb. 6M - E.E. Juazeiro
-  Início Rota 02 - Emb. 1M Quadra 13 - Pretrolândia






MAPA GEORREFERENCIADO DE ROTA DE TRANSPORTE ESCOLAR – Esc. Gráfica

Município: Tacaratu/PE - Mês/Ano: Março / 2021

Rota / Turno:
02-Manhã
 Itinerário: **Pretrolândia - Agrovila - Assent. Umburana (Agrovila 7) - Agrovila 9**

Primário	Pavimento	Asfalto	Total
16,65	0,00	1,18	17,83

Tipo de Rolamento:

	Primário
	Asfalto
	Pavimento

Google Earth

Image © 2021 Maxar Technologies
 © 2021 Google
 Image Landsat / Copernicus
 Image © 2021 CNES / Airbus



Legenda
 2 Fim Rota 03 Tarde - desemb. 10T - E.E. Juazeiro
 1 Início Rota 03 Tarde - emb. 10T - Agrovila 7

MAPA GEORREFERENCIADO DE ROTA DE TRANSPORTE ESCOLAR – Esc. Gráfica

Município: Tacaratu/PE - Mês/Ano: Março / 2021

Rota / Turno:
03 – Tarde

Itinerário:
Agrovila 7 - Agrovila 9


Primário	Pavimento	Asfalto	Total
4,50	0,00	0,00	4,50

Tipo de Rolamento:

Primário	Asfalto	Pavimento
----------	---------	-----------



Google Earth
 Imagens © 2021 Maxar Technologies
 © 2021 Google
 Imagem © 2021 CNES / Airbus



Legenda

- Desembarque
- Embarque
- Fim Rota 04 Manhã/Tarde - desem. 08M/06T - E.E. Juazeiro
- Início Rota 04 - Manhã/Tarde - emb 05M/12T - Agrovila 4



MAPA GEORREFERENCIADO DE ROTA DE TRANSPORTE ESCOLAR – Esc. Gráfica

Rota / Turno:
04 – Manhã/Tarde

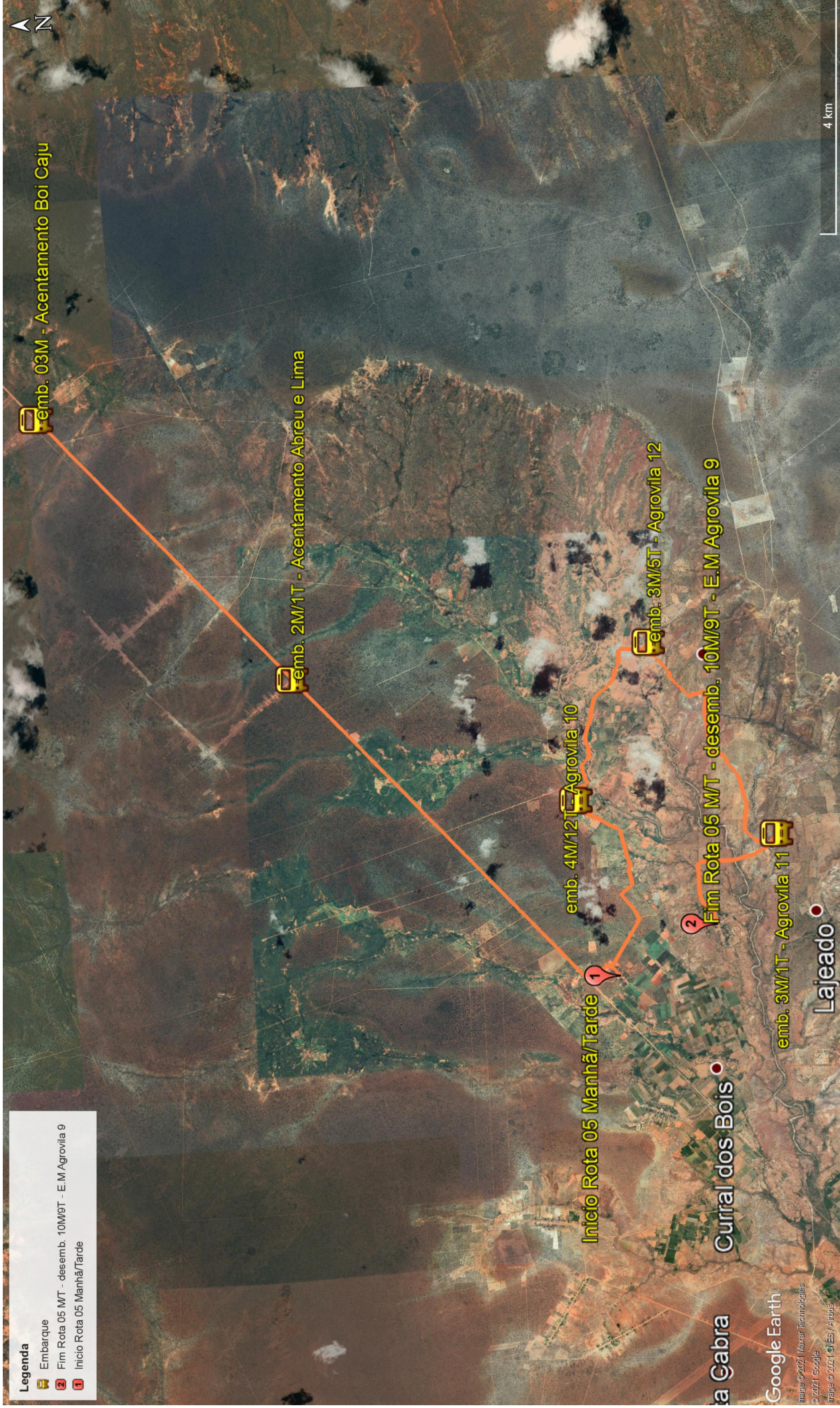
Itinerário:
Agrovila 4 - Agrovila 6 - Agrovila 9

Município: Tacaratu/PE - Mês/Ano: Março / 2021

Primário	Pavimento	Asfalto	Total
12,09	0,00	0,00	12,09

Tipo de Rolamento:

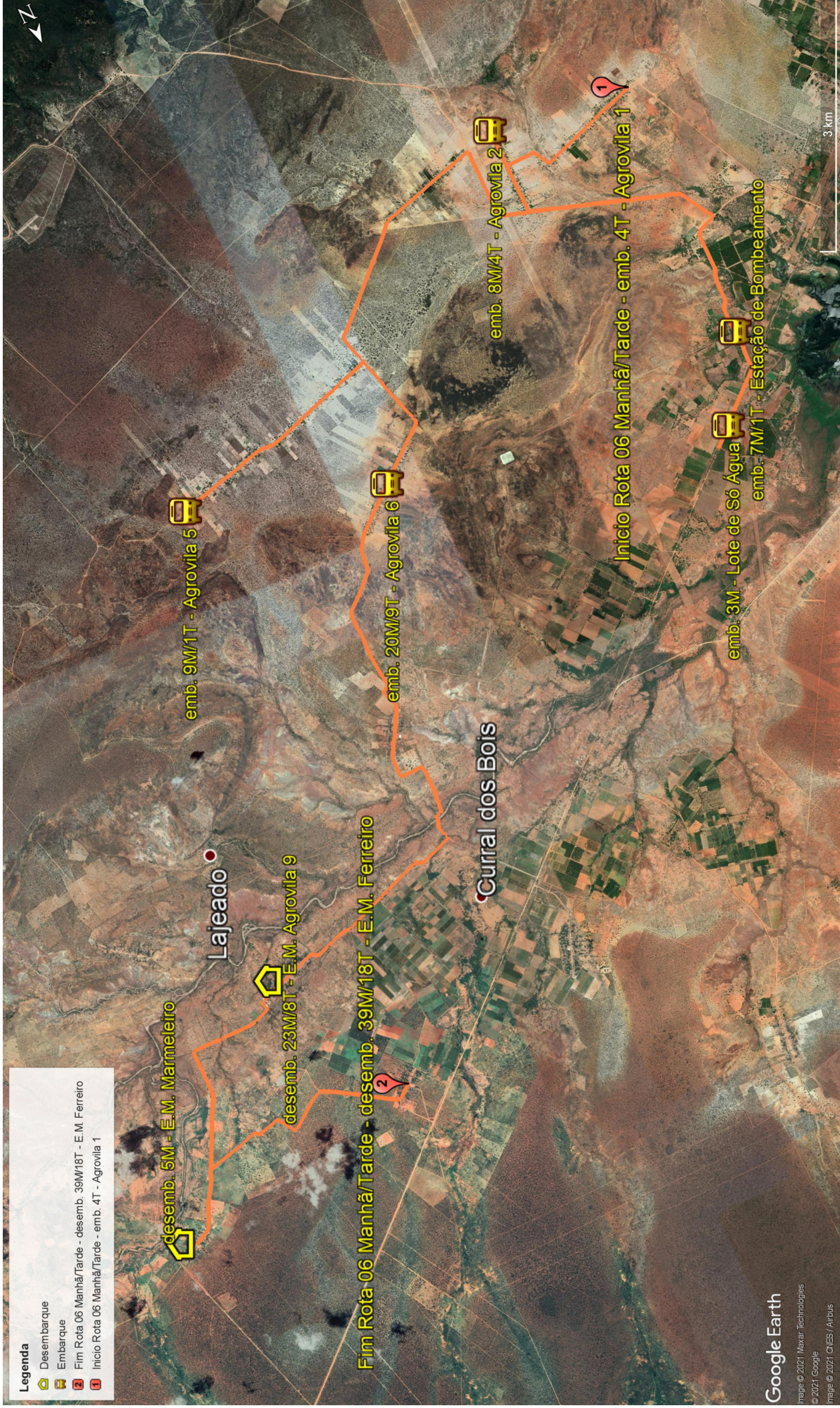
	Primário
	Asfalto
	Pavimento



Legenda

- Embarque
- Fim Rota 05 MT - desemb. 10M/9T - E.M Agrovila 9
- Início Rota 05 Manhã/Tarde

<p>CSL Primer Consultoria e Gestão Empresarial</p>	<p>MAPA GEORREFERENCIADO DE ROTA DE TRANSPORTE ESCOLAR – Esc. Gráfica</p>	<p>Município: Tacaratu/PE - Mês/Ano: Março / 2021</p>	<p>Tipo de Rolamento:</p>														
	<p>Rota / Turno: 05 – Manhã/Tarde</p>	<p>Itinerário: Agrovila 8 - Assentamento Boi Caju - Assentamento Abreu e Lima - Agrovila 10 - Agrovila 12 - Agrovila 11 - Agrovila 9</p>	<table border="1" style="width: 100%; border-collapse: collapse;"> <thead> <tr> <th style="width: 25%;">Primário</th> <th style="width: 25%;">Pavimento</th> <th style="width: 25%;">Asfalto</th> <th style="width: 25%;">Total</th> </tr> </thead> <tbody> <tr> <td style="text-align: center;">43,97</td> <td style="text-align: center;">0,00</td> <td style="text-align: center;">0,00</td> <td style="text-align: center;">43,97</td> </tr> </tbody> </table>	Primário	Pavimento	Asfalto	Total	43,97	0,00	0,00	43,97	<table style="width: 100%;"> <tr> <td style="width: 33%;"></td> <td>Primário</td> </tr> <tr> <td></td> <td>Asfalto</td> </tr> <tr> <td></td> <td>Pavimento</td> </tr> </table>		Primário		Asfalto	
Primário	Pavimento	Asfalto	Total														
43,97	0,00	0,00	43,97														
	Primário																
	Asfalto																
	Pavimento																



Legenda

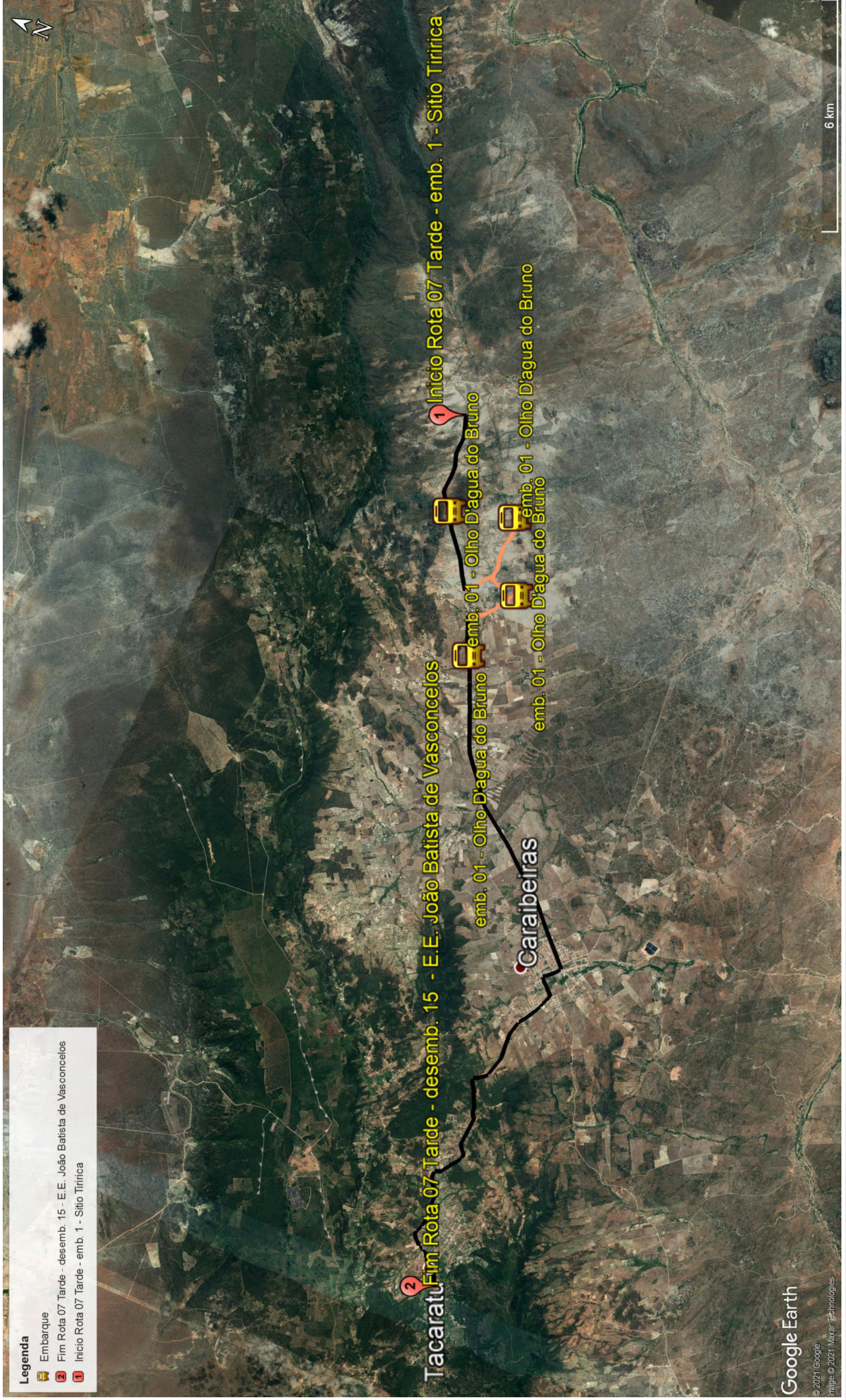
- Desembarque
- Embarque
- Fim Rota 06 Manhã/Tarde - desemb. 39M/18T - E.M. Ferreiro
- Inicio Rota 06 Manhã/Tarde - emb. 4T - Agroviila 1

<p>MAPA GEORREFERENCIADO DE ROTA DE TRANSPORTE ESCOLAR – Esc. Gráfica</p>	Município: Tacaratu/PE - Mês/Ano: Março / 2021										
	<p>Rota / Turno: 06 – Manhã/Tarde</p>										
<p>Itinerário: Agroviila 1 - Agroviila 2 - Estação Bombeamento - Agroviila 3 - Agroviila 5 - Agroviila 4 - Agroviila 6 - Agroviila 7 - Agroviila 9</p>	<table border="1" style="width: 100%; border-collapse: collapse;"> <thead> <tr> <th style="width: 25%;">Primário</th> <th style="width: 25%;">Pavimento</th> <th style="width: 25%;">Asfalto</th> <th style="width: 25%;">Total</th> </tr> </thead> <tbody> <tr> <td style="text-align: center;">41,48</td> <td style="text-align: center;">0,00</td> <td style="text-align: center;">0,00</td> <td style="text-align: center;">41,48</td> </tr> </tbody> </table>	Primário	Pavimento	Asfalto	Total	41,48	0,00	0,00	41,48	<p>Tipo de Rolamento:</p> <ul style="list-style-type: none"> Primário Asfalto Pavimento 	
Primário	Pavimento	Asfalto	Total								
41,48	0,00	0,00	41,48								



Google Earth
 Image © 2021 Maxar Technologies
 © 2021 Google
 Image © 2021 CNES / Airbus

3 km

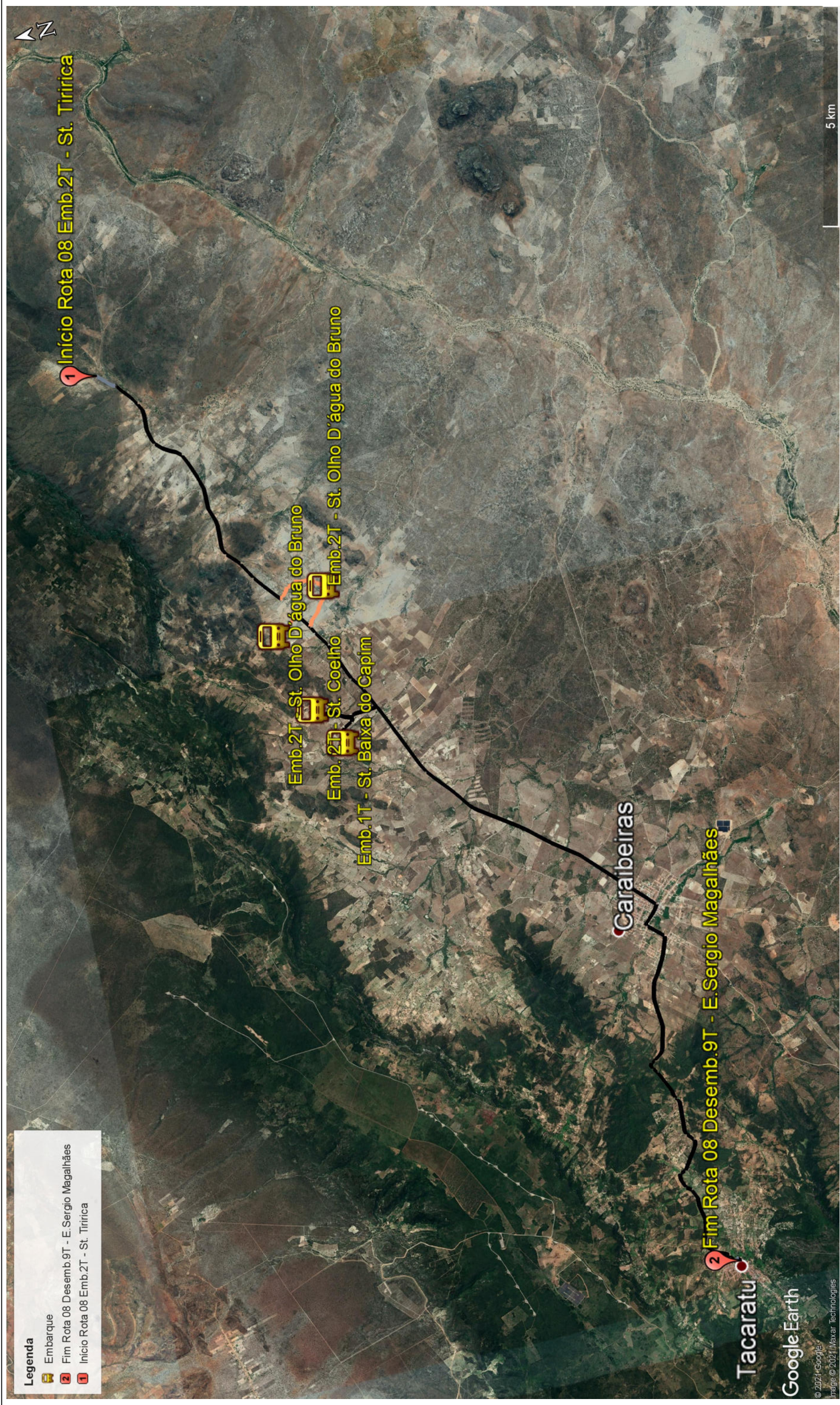


Legenda

- Embarque
- Fim Rota 07 Tarde - desemb. 15 - E.E. João Batista de Vasconcelos
- Início Rota 07 Tarde - emb. 1 - Sítio Tiririca

MAPA GEORREFERENCIADO DE ROTA DE TRANSPORTE ESCOLAR – Esc. Gráfica	Município: Tacaratu/PE - Mês/Ano: Março / 2021																
	Itinerário: St. Tiririca - St. Olho D’água do Bruno - Tacaratu (Escola)																
Rota / Turno: 07 – Manhã	<table border="1" style="width: 100%; border-collapse: collapse;"> <thead> <tr> <th style="width: 25%;">Primário</th> <th style="width: 25%;">Pavimento</th> <th style="width: 25%;">Asfalto</th> <th style="width: 25%;">Total</th> </tr> </thead> <tbody> <tr> <td style="text-align: center;">6,57</td> <td style="text-align: center;">0,21</td> <td style="text-align: center;">24,41</td> <td style="text-align: center;">31,19</td> </tr> </tbody> </table>	Primário	Pavimento	Asfalto	Total	6,57	0,21	24,41	31,19	Tipo de Rolamento:	<table style="width: 100%; border-collapse: collapse;"> <tr> <td style="width: 25%;"></td> <td>Primário</td> </tr> <tr> <td></td> <td>Asfalto</td> </tr> <tr> <td></td> <td>Pavimento</td> </tr> </table>		Primário		Asfalto		Pavimento
Primário	Pavimento	Asfalto	Total														
6,57	0,21	24,41	31,19														
	Primário																
	Asfalto																
	Pavimento																

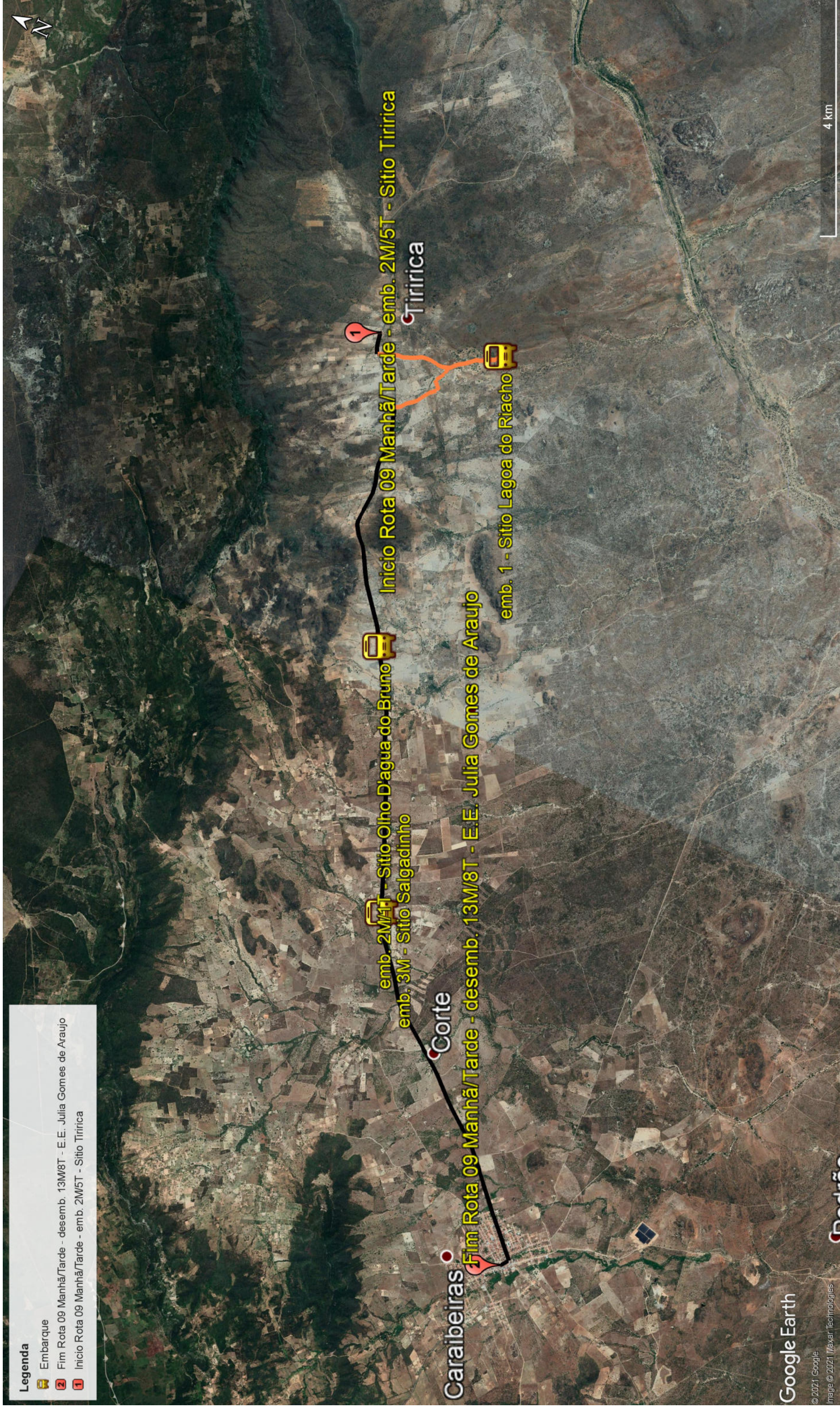




Legenda

- Embarque
- Fim Rota 08 Desemb.9T - E.Sergio Magalhães
- Início Rota 08 Emb.2T - St. Tiririca

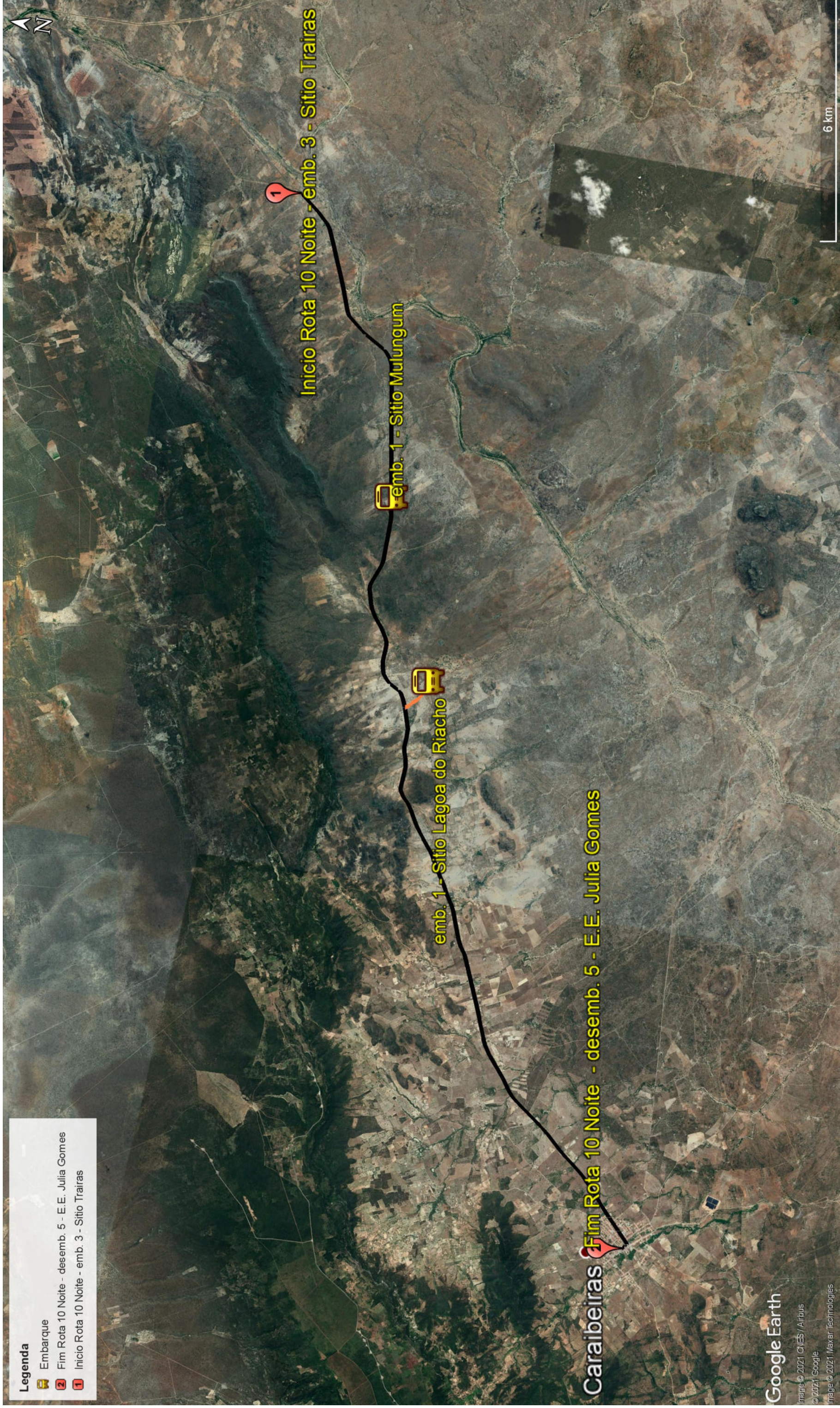
MAPA GEORREFERENCIADO DE ROTA DE TRANSPORTE ESCOLAR – Esc. Gráfica	Município: Tacaratu/PE - Mês/Ano:Março / 2021									
	Itinerário: St. Tiririca - St. Olho D'água do Bruno - St. Coelho - Tacaratu (Escola)									
Rota / Turno: 08 – Tarde	<table border="1" style="width: 100%; border-collapse: collapse;"> <thead> <tr> <th style="width: 25%;">Primário</th> <th style="width: 25%;">Pavimento</th> <th style="width: 25%;">Asfalto</th> <th style="width: 25%;">Total</th> </tr> </thead> <tbody> <tr> <td style="text-align: center;">3,72</td> <td style="text-align: center;">0,58</td> <td style="text-align: center;">31,84</td> <td style="text-align: center;">36,14</td> </tr> </tbody> </table>	Primário	Pavimento	Asfalto	Total	3,72	0,58	31,84	36,14	<p>Tipo de Rolamento:</p> <ul style="list-style-type: none"> Primário Asfalto Pavimento
Primário	Pavimento	Asfalto	Total							
3,72	0,58	31,84	36,14							



Legenda

- Embarque
- Fim Rota 09 Manhã/Tarde - desemb. 13M/8T - E.E. Julia Gomes de Araujo
- Início Rota 09 Manhã/Tarde - emb. 2M/5T - Sitio Tiririca

<p>CSL Primer Consultoria e Gestão Empresarial</p>	<p>MAPA GEORREFERENCIADO DE ROTA DE TRANSPORTE ESCOLAR – Esc. Gráfica</p>	<p>Município: Tacaratu/PE - Mês/Ano: Março / 2021</p>	<p>Tipo de Rolamento:</p>														
	<p>Rota / Turno: 09 – Manhã/Tarde</p>	<p>Itinerário: St. Tiririca - St. Lagoa do Riacho - Malha do Saco - St. Olho D'água do Bruno - St. Salgadinho - Tacaratu</p>	<table border="1" style="width: 100%; border-collapse: collapse;"> <thead> <tr> <th style="width: 25%;">Primário</th> <th style="width: 25%;">Pavimento</th> <th style="width: 25%;">Asfalto</th> <th style="width: 25%;">Total</th> </tr> </thead> <tbody> <tr> <td style="text-align: center;">4,33</td> <td style="text-align: center;">0,00</td> <td style="text-align: center;">15,44</td> <td style="text-align: center;">19,77</td> </tr> </tbody> </table>	Primário	Pavimento	Asfalto	Total	4,33	0,00	15,44	19,77	<table style="width: 100%;"> <tr> <td style="width: 25%;"></td> <td>Primário</td> </tr> <tr> <td></td> <td>Asfalto</td> </tr> <tr> <td></td> <td>Pavimento</td> </tr> </table>		Primário		Asfalto	
Primário	Pavimento	Asfalto	Total														
4,33	0,00	15,44	19,77														
	Primário																
	Asfalto																
	Pavimento																



Legenda

- Embarque
- Fim Rota 10 Noite - desemb. 5 - E.E. Julia Gomes
- Inicio Rota 10 Noite - emb. 3 - Sitio Trairas

MAPA GEORREFERENCIADO DE ROTA DE TRANSPORTE ESCOLAR – Esc. Gráfica

Município: Tacaratu/PE - Mês/Ano: Março / 2021

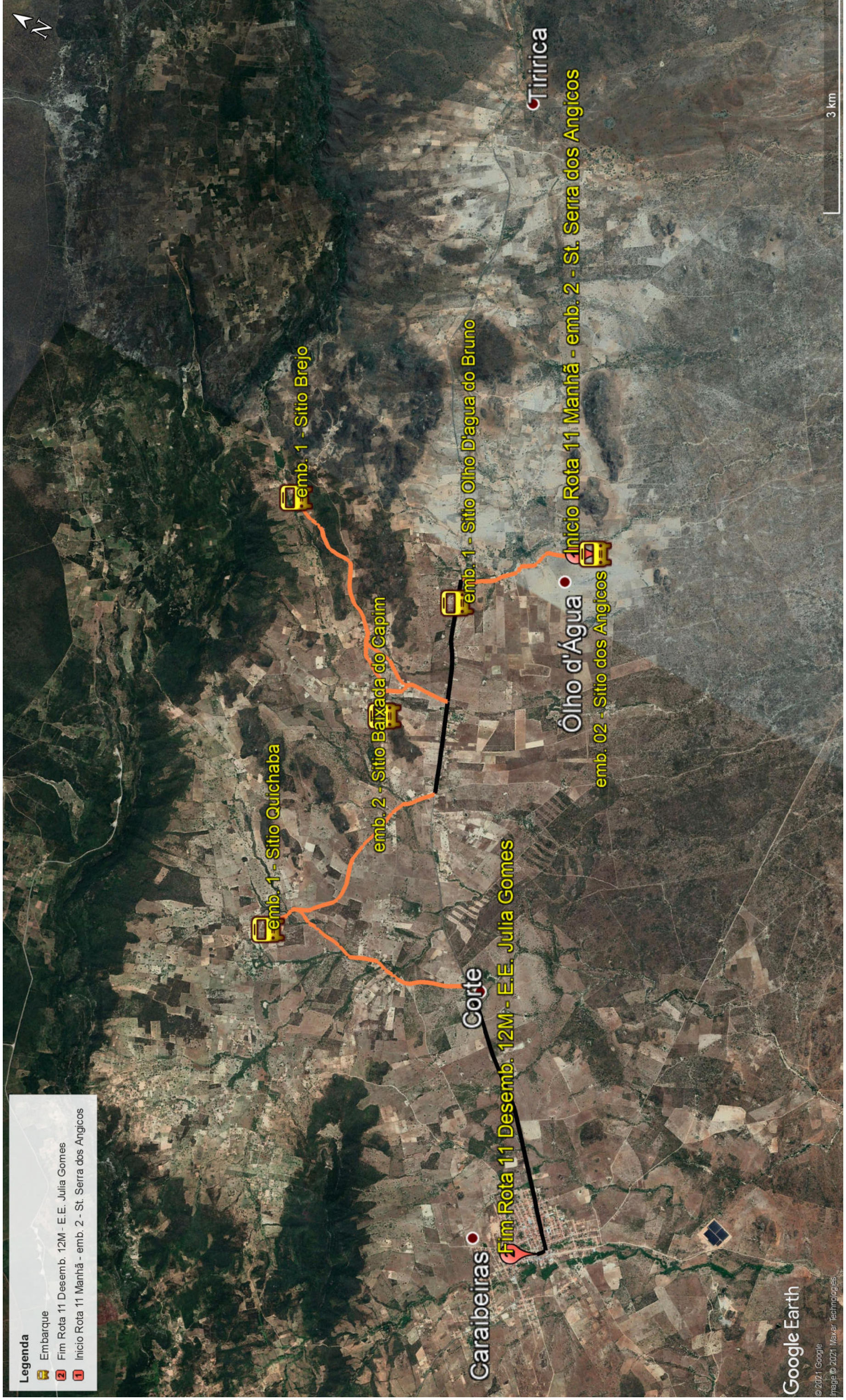
Rota / Turno: 10 – Noite	Itinerário: St. Trairas - St. Mulungum - St. Lagoa do Riacho- Caraiibeiras		
	Primário	Asfalto	Total
	2,03	0,00	30,93

Tipo de Rolamento:

	Primário
	Asfalto
	Pavimento



Google Earth
 Image © 2021 CNES/Airbus
 © 2021 Google
 Image © 2021 Maxar Technologies



Legenda

- Embarque
- Fim Rota 11 Desemb. 12M - E.E. Julia Gomes
- Inicio Rota 11 Manhã - emb. 2 - St. Serra dos Angicos

MAPA GEORREFERENCIADO DE ROTA DE TRANSPORTE ESCOLAR – Esc. Gráfica

Município: Tacaratu/PE - Mês/Ano: Março / 2021

Rota / Turno:	Itinerário: St. Serra dos Angicos - St. dos Angicos - St. Olho D'água do Bruno - St. Coelho - St. Brejo - St. Baixada do Capim - St. Quixaba - Caraiibeiras			
	Primário	Pavimento	Asfalto	Total
11 – Manhã	17,33	0,00	6,83	24,16

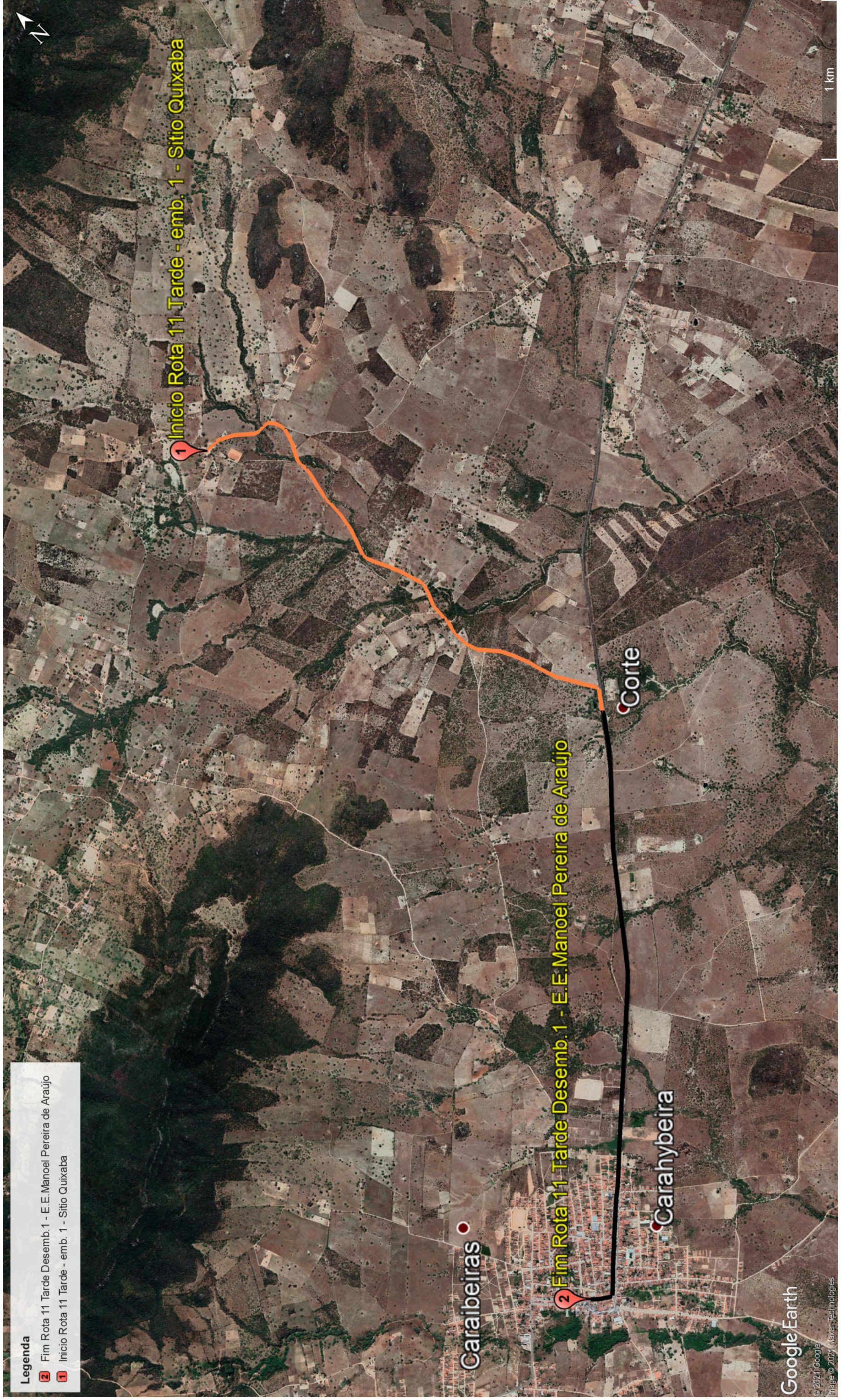
Tipo de Rolamento:

	Primário
	Asfalto
	Pavimento




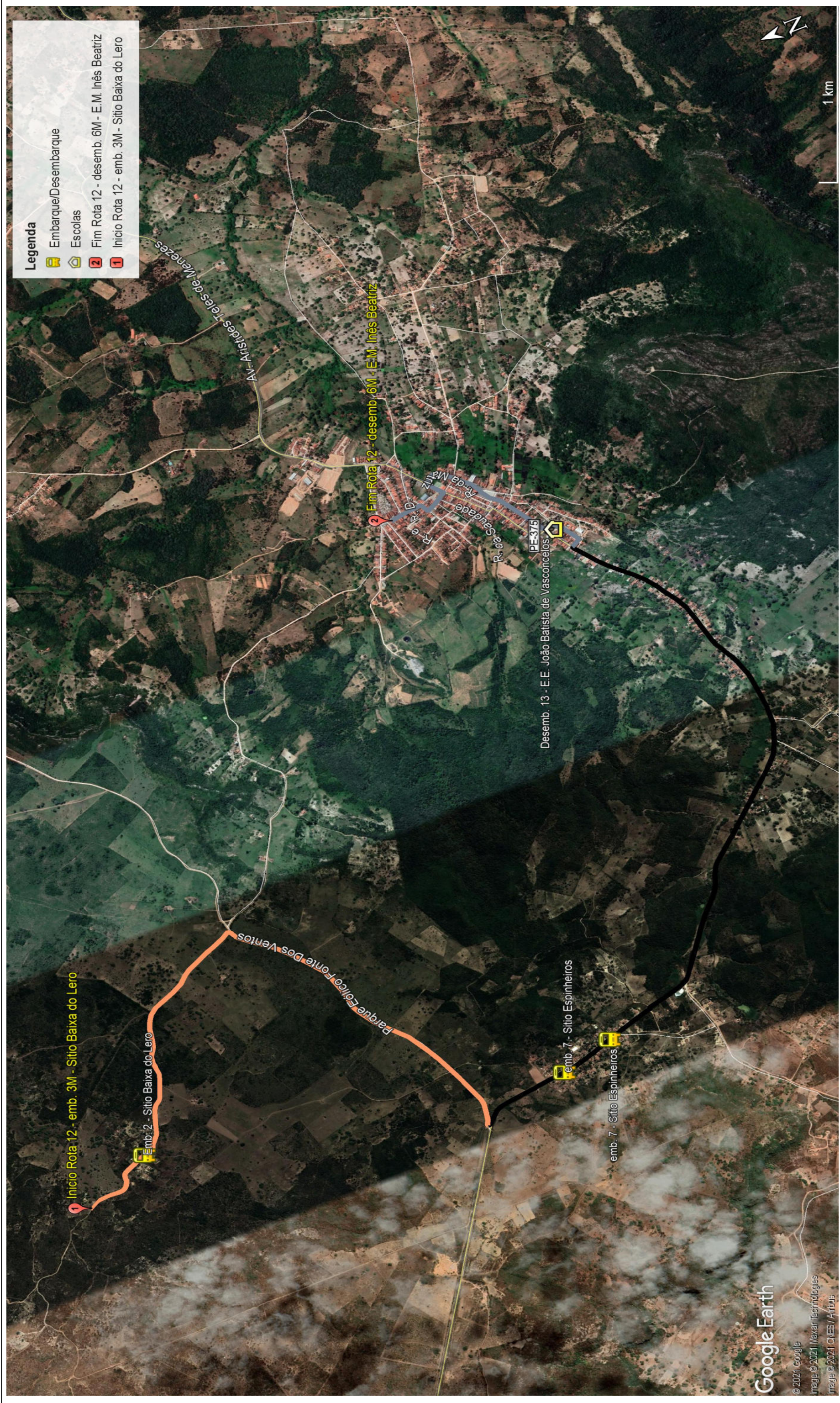
Google Earth

© 2021 Google
Image © 2021 Maxar Technologies



Legenda
 2 Fim Rota 11 Tarde Desemb. 1 - E.E. Manoel Pereira de Araújo
 1 Início Rota 11 Tarde - emb. 1 - Sitio Quixaba

 <p>CSL Primer Consultoria e Gestão Empresarial</p>	MAPA GEORREFERENCIADO DE ROTA DE TRANSPORTE ESCOLAR – Esc. Gráfica		Município: Tacaratu/PE - Mês/Ano: Março / 2021		Tipo de Rolamento:											
	Rota / Turno: 11 - Tarde		Itinerário: St. Quixaba - Caraipeiras		<table border="1"> <thead> <tr> <th>Primário</th> <th>Pavimento</th> <th>Asfalto</th> <th>Total</th> </tr> </thead> <tbody> <tr> <td>3,39</td> <td>0,00</td> <td>3,83</td> <td>7,22</td> </tr> </tbody> </table>	Primário	Pavimento	Asfalto	Total	3,39	0,00	3,83	7,22	<table border="1"> <tbody> <tr> <td>Primário</td> <td>Asfalto</td> <td>Pavimento</td> </tr> </tbody> </table>	Primário	Asfalto
Primário	Pavimento	Asfalto	Total													
3,39	0,00	3,83	7,22													
Primário	Asfalto	Pavimento														



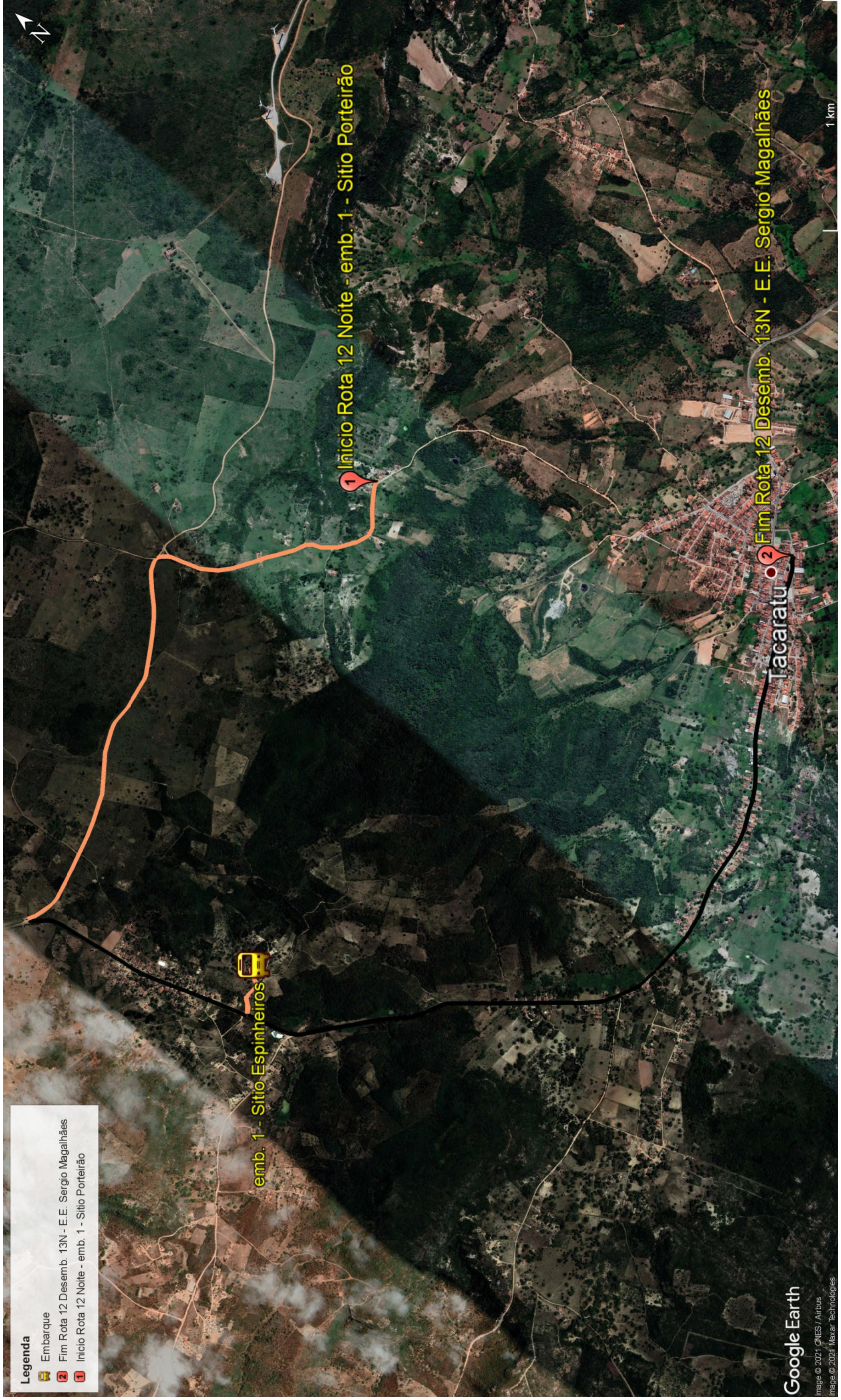
Rota / Turno:
12 – Manhã

Itinerário: **St. Baixa do Lero - St. Espinheiros - Tacaratu (Escola)**

Primário	Pavimento	Asfalto	Total
3,52	1,34	4,13	8,99

Tipo de Rolamento:

Primário	
Asfalto	
Pavimento	



Legenda

- Embarque
- Fim Rota 12 Desemb. 13N - E.E. Sergio Magalhães
- Inicio Rota 12 Noite - emb. 1 - Sitio Porteirão



MAPA GEORREFERENCIADO DE ROTA DE TRANSPORTE ESCOLAR – Esc. Gráfica

Município: Tacaratu/PE - Mês/Ano: Março / 2021

Itinerário: **St. Porteirão - St. Espinheiros - Tacaratu**
(Escola)

Rota / Turno:
12 - Noite

Primário	Pavimento	Asfalto	Total
3,33	0,00	4,79	8,12

Tipo de Rolamento:

	Primário
	Asfalto
	Pavimento



MAPA GEORREFERENCIADO DE ROTA DE TRANSPORTE ESCOLAR – Esc. Gráfica




Município: Tacaratu/PE - Mês/Ano: Março / 2021

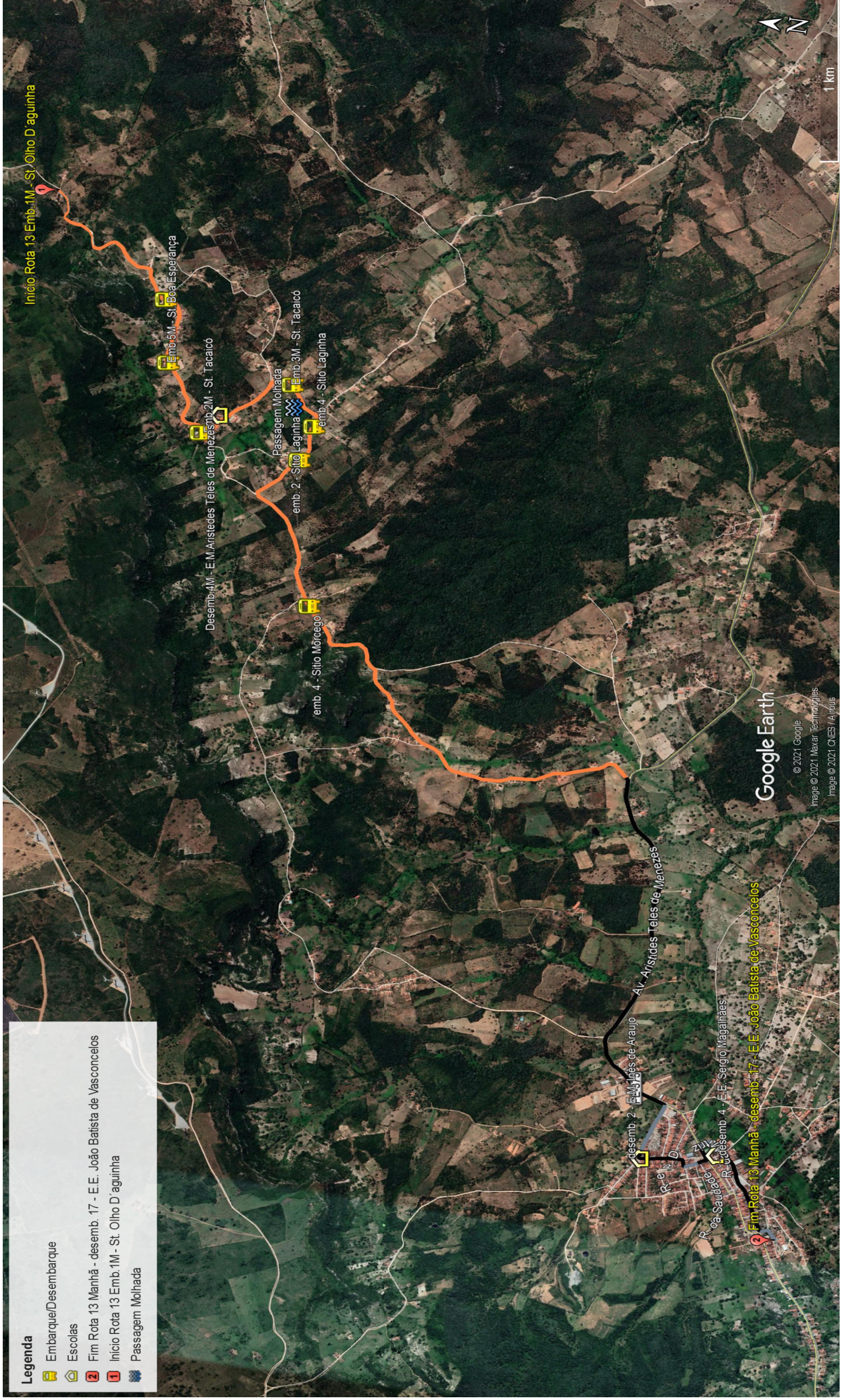
Rota / Turno:
12 – Tarde

Itinerário: **St. Baixa do Lero - St. Espinheiros - Tacaratu (Escola)**

Primário	Pavimento	Asfalto	Total
3,52	0,07	5,30	8,89

Tipo de Rolamento:

Primário	
Asfalto	
Pavimento	



Legenda

- Embarque/Desembarque
- Escolas
- Fim Rota 13 Manhã - desemb. 17 - E.E. João Batista de Vasconcelos
- Início Rota 13 Emb. 1M - St. Olho D'aguinha
- Passagem Molhada

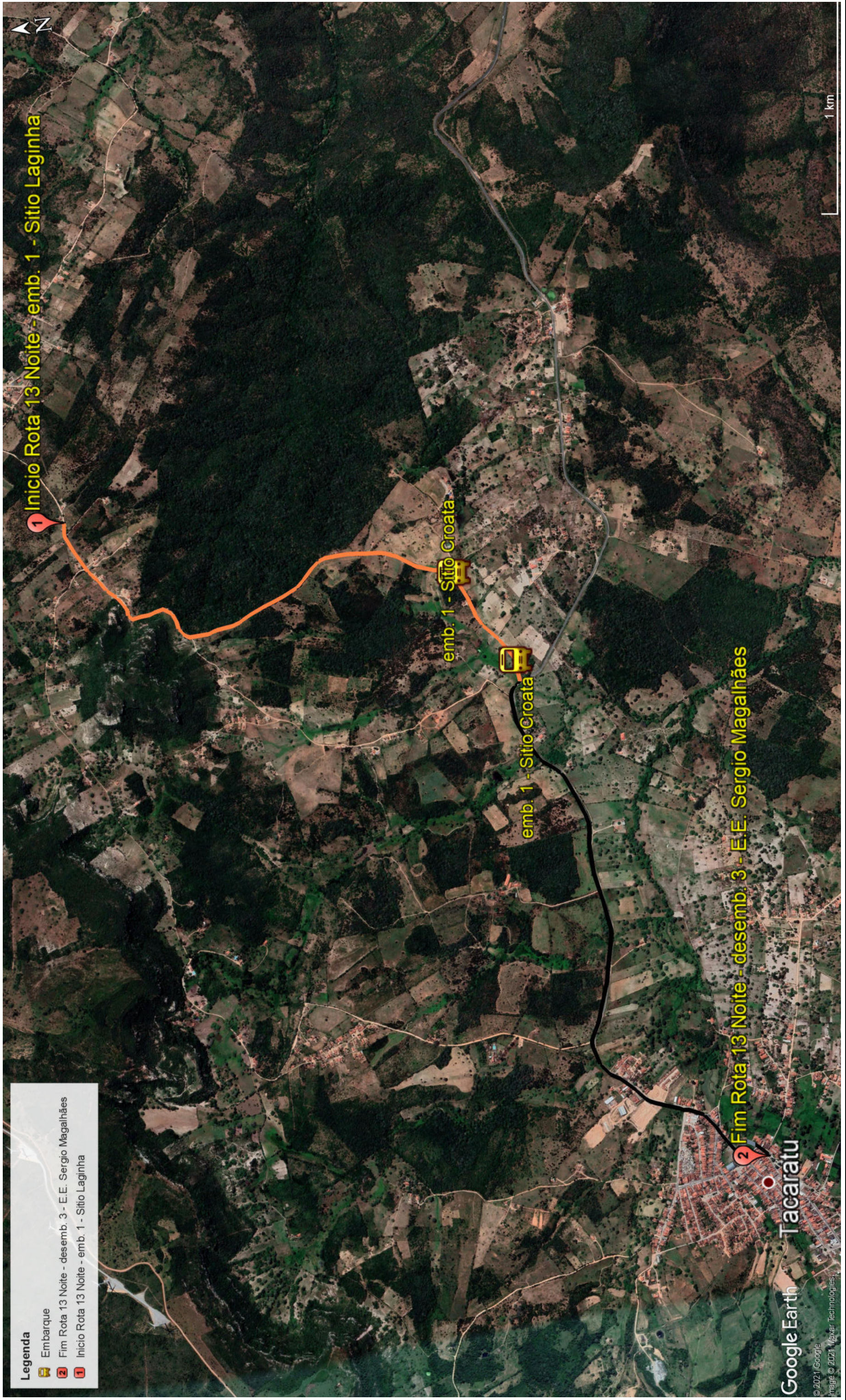
Rota / Turno:
13 – Manhã

Itinerário: **St. Olho D'aguinha - St. Boa Esperança - St. Tacaicó - St. Laginha - St. Mórcego - Tacaratu (Escolas)**

Primário	Pavimento	Asfalto	Total
3,64	0,59	3,24	7,47

Tipo de Rolamento:

	Primário
	Asfalto
	Pavimento



Legenda

- Embarque
- Fim Rota 13 Noite - desemb. 3 - E.E. Sergio Magalhães
- Início Rota 13 Noite - emb. 1 - Sítio Laginha



MAPA GEORREFERENCIADO DE ROTA DE TRANSPORTE ESCOLAR – Esc. Gráfica

Município: Tacaratu/PE - Mês/Ano: Março / 2021

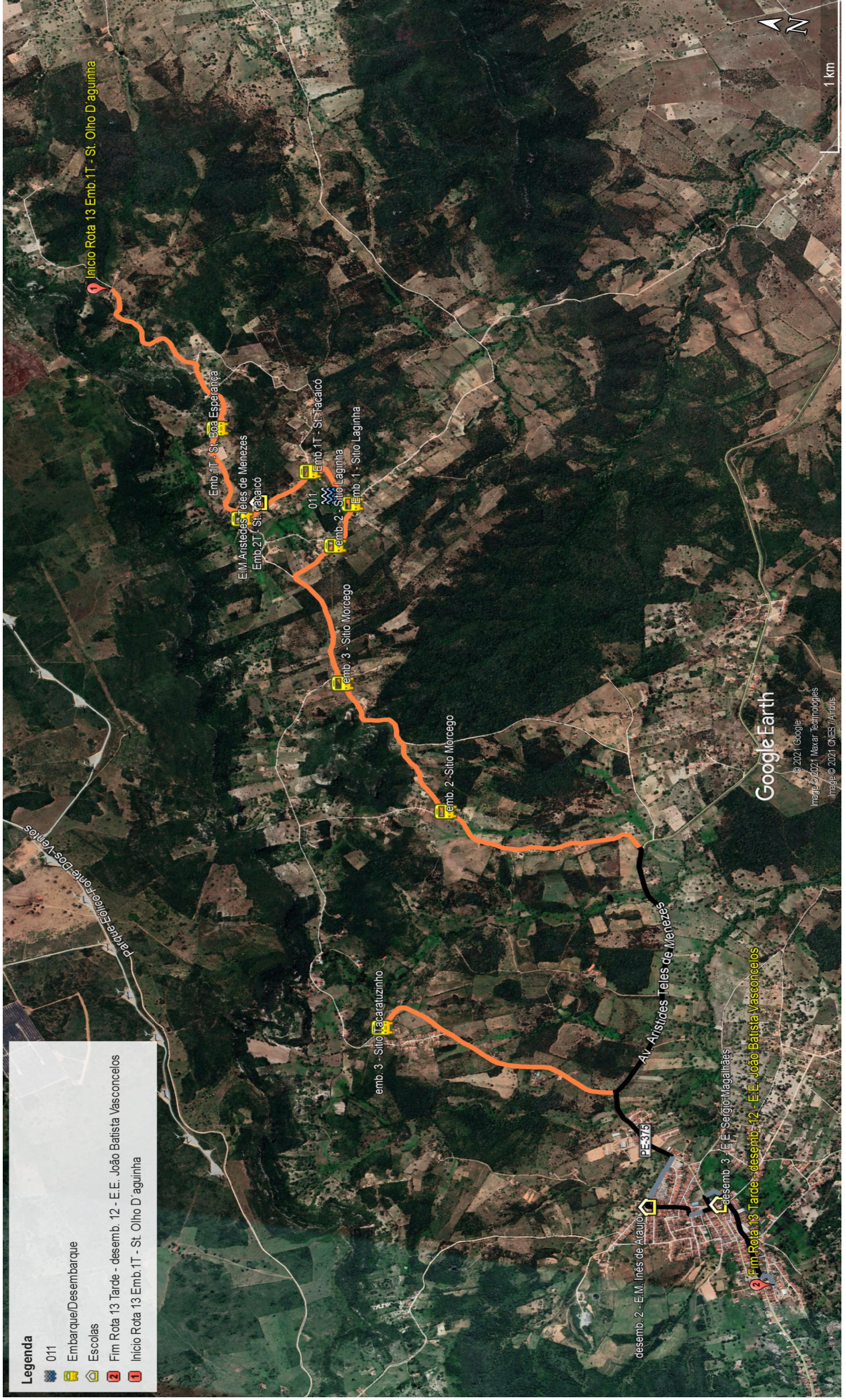
Itinerário: **St. Laginha - St. Crotá - Tacaratu (Escolas)**

Rota / Turno:
13 - Noite

Tipo de Rolamento:

Primário	
Asfalto	
Pavimento	

Primário	Pavimento	Asfalto	Total
2,72	0,18	2,63	5,53



Legenda

- 011
- Embarque/Desembarque
- Escolas
- Fim Rota 13 Tarde - desem. 12 - E.E. João Batista Vasconcelos
- Início Rota 13 Emb. 1T - St. Olho D'água



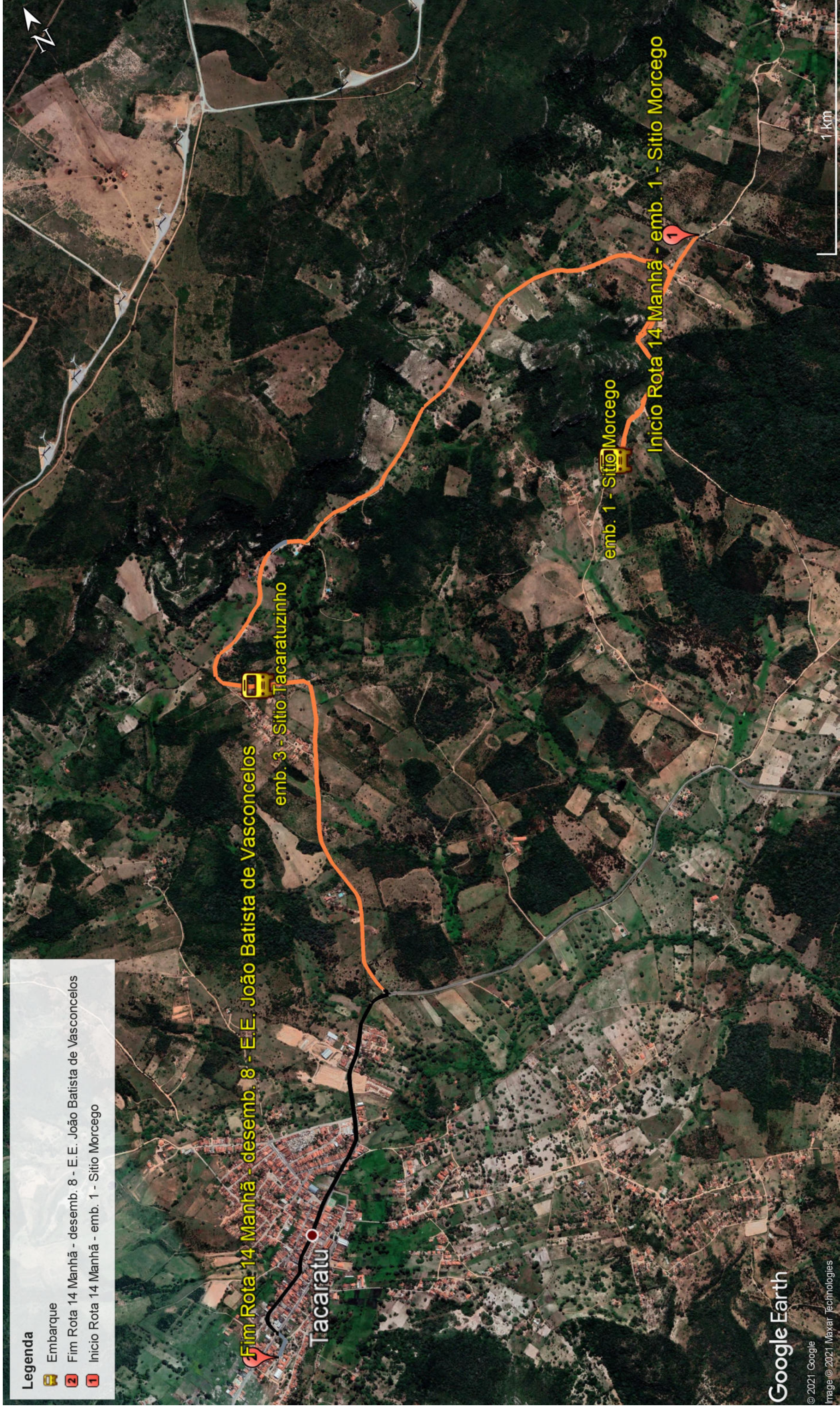
MAPA GEORREFERENCIADO DE ROTA DE TRANSPORTE ESCOLAR – Esc. Gráfica

Município: Tacaratu/PE - Mês/Ano: Março / 2021

Rota / Turno: 13– Tarde	Itinerário: St. Olho D'água - St. Boa Esperança - St. Tacaicó - St. Laginha - St. Morcego - St. Tacartuzinho - Tacaratu (Escolas)		
	Primário	Pavimento	Total
	9,44	0,59	13,31

Tipo de Rolamento:

	Primário
	Asfalto
	Pavimento



Legenda

- Embarque
- Fim Rota 14 Manhã - desemb. 8 - E.E. João Batista de Vasconcelos
- Início Rota 14 Manhã - emb. 1 - Sítio Morcego

MAPA GEORREFERENCIADO DE ROTA DE TRANSPORTE ESCOLAR – Esc. Gráfica

Município: Tacaratu/PE - Mês/Ano: Março / 2021

Rota / Turno:
14 – Manhã

Itinerário: **St. Morcego - St. Tacaratuzinho - Tacaratu (Escolas)**

Tipo de Rolamento:



Primário	
Asfalto	
Pavimento	

Primário	Pavimento	Asfalto	Total
6,19	0,18	1,54	7,91



Google Earth
© 2021 Google
Image © 2021 Maxar Technologies

Legenda

-  Fim Rota 15 Manhã - desemb. 3 - E.E. João Batista de Vasconcelos
-  Início Rota 15 Manhã - emb. 3 - Sítio Tacaratuzinho

Início Rota 15 Manhã - emb. 3 - Sítio Tacaratuzinho

Fim Rota 15 Manhã - desemb. 3 - E.E. João Batista de Vasconcelos



Google Earth

© 2021 Google
Image © 2021 Maxar Technologies

MAPA GEORREFERENCIADO DE ROTA DE TRANSPORTE ESCOLAR – Esc. Gráfica




Município: Tacaratu/PE - Mês/Ano: Março / 2021

Rota / Turno:

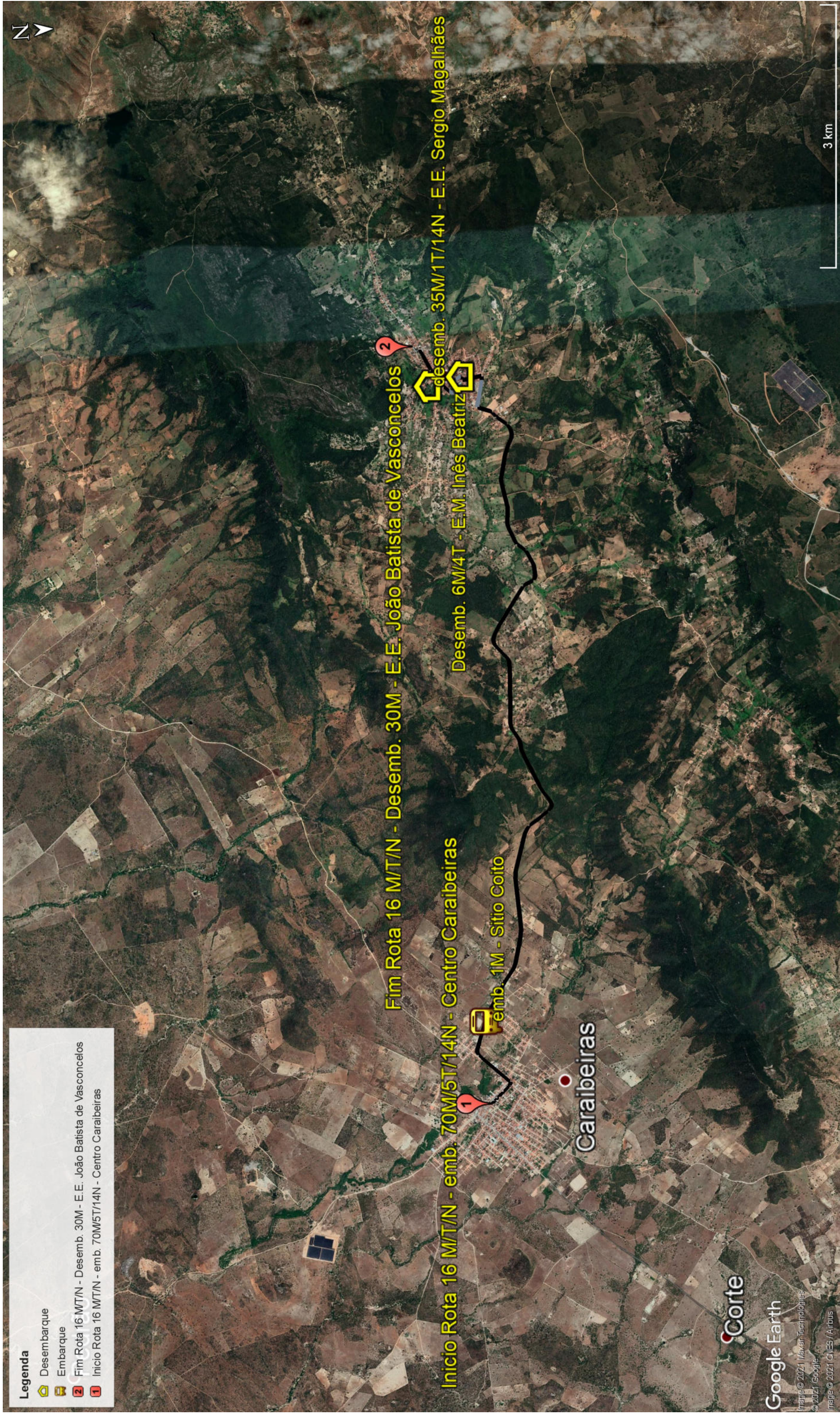
15 – Manhã

Itinerário: **St. Tacaratuzinho - Tacaratu (Escolas)**





Tipo de Rolamento:





-  Primário
-  Asfalto
-  Pavimento

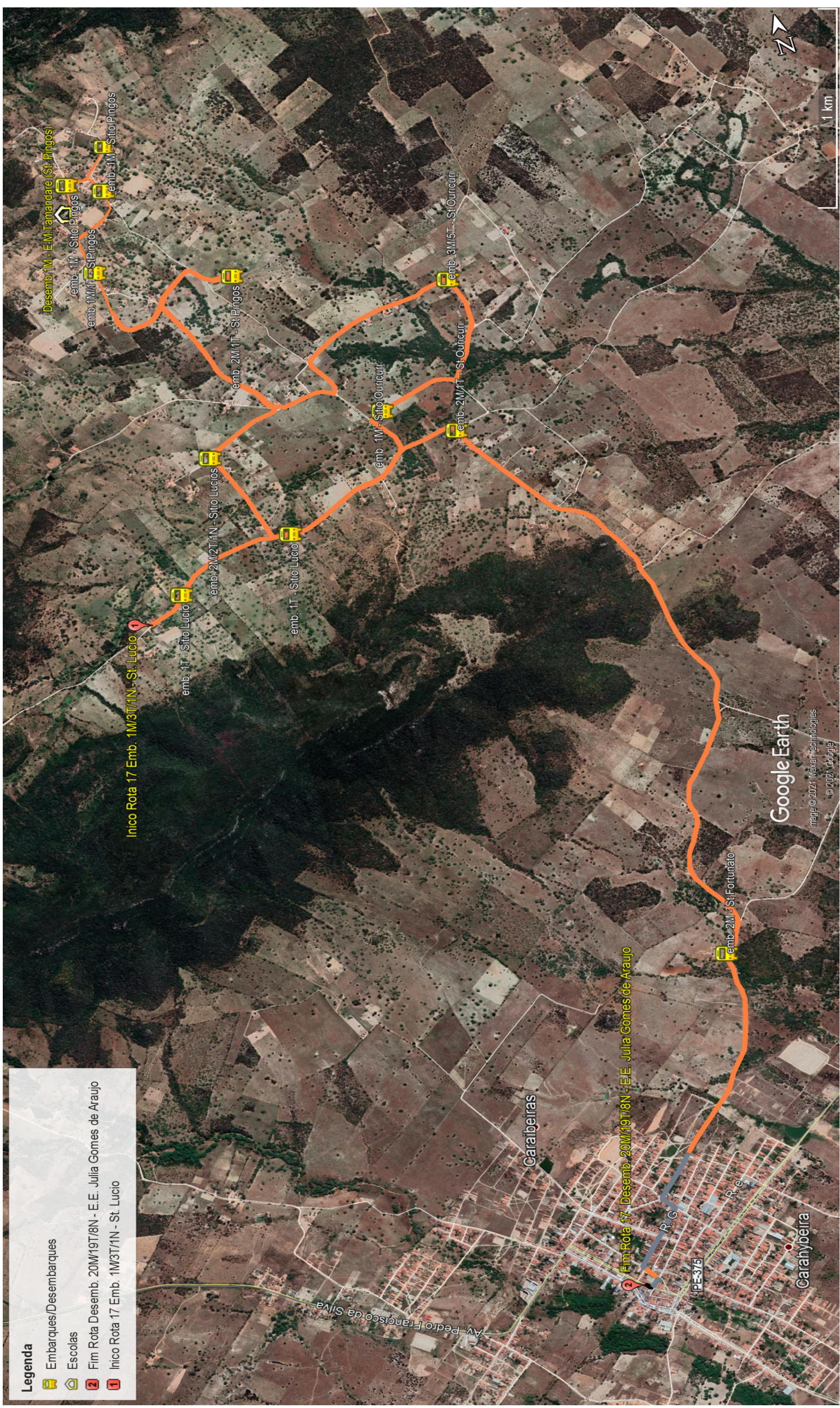
Primário	Pavimento	Asfalto	Total
1,00	0,11	1,54	2,65







Legenda

-  Desembarque
-  Embarque
-  Fim Rota 16 M/T/N - Desemb. 30M - E.E. João Batista de Vasconcelos
-  Início Rota 16 M/T/N - emb. 70M/5T/14N - Centro Caraibeiras

 CSL Primer <small>Consultoria e Gestão Empresarial</small>	MAPA GEORREFERENCIADO DE ROTA DE TRANSPORTE ESCOLAR – Esc. Gráfica	Município: Tacaratu/PE - Mês/Ano: Março / 2021								
Rota / Turno: 16-Manhã/Tarde/Noite	Itinerário: Centro Craibeiras - St. Coito - Tacaratu (Escolas)	<table border="1" style="width: 100%; border-collapse: collapse;"> <thead> <tr> <th style="width: 25%;">Primário</th> <th style="width: 25%;">Pavimento</th> <th style="width: 25%;">Asfalto</th> <th style="width: 25%;">Total</th> </tr> </thead> <tbody> <tr> <td style="text-align: center;">0,00</td> <td style="text-align: center;">0,59</td> <td style="text-align: center;">10,03</td> <td style="text-align: center;">10,62</td> </tr> </tbody> </table>	Primário	Pavimento	Asfalto	Total	0,00	0,59	10,03	10,62
Primário	Pavimento	Asfalto	Total							
0,00	0,59	10,03	10,62							
		Tipo de Rolamento:  Primário  Asfalto  Pavimento								



Legenda

-  Embarques/Desembarques
-  Escolas
-  Fim Rota Desemb. 20M19T/8N - E.E. Julia Gomes de Araujo
-  Inicio Rota 17 Emb. 1M3T/1N - St. Lucio

Inico Rota 17 Emb. 1M3T/1N - St. Lucio

Fim Rota 17 Desemb. 20M19T/8N - E.E. Julia Gomes de Araujo

Desemb. 1M - E.M. Tamandaré (St. Pingos)
 emb. 1M - Sitio Pingos
 emb. 1M/1T - St.Pingos
 emb. 1M - Sitio Pingos

emb. 1T - Sitio Lucio
 emb. 2M2T/1N - Sitio Lucios
 emb. 1T - Sitio Lucio
 emb. 2M1T - St.Pingos
 emb. 1M - Sitio Ouricuri
 emb. 2M/1T - St Ouricuri
 emb. 3M5T - St Ouricuri




emb. 2M - St.Fortunato



MAPA GEORREFERENCIADO DE ROTA DE TRANSPORTE ESCOLAR – Esc. Gráfica

Município: Tacaratu/PE - Mês/Ano:Março / 2021

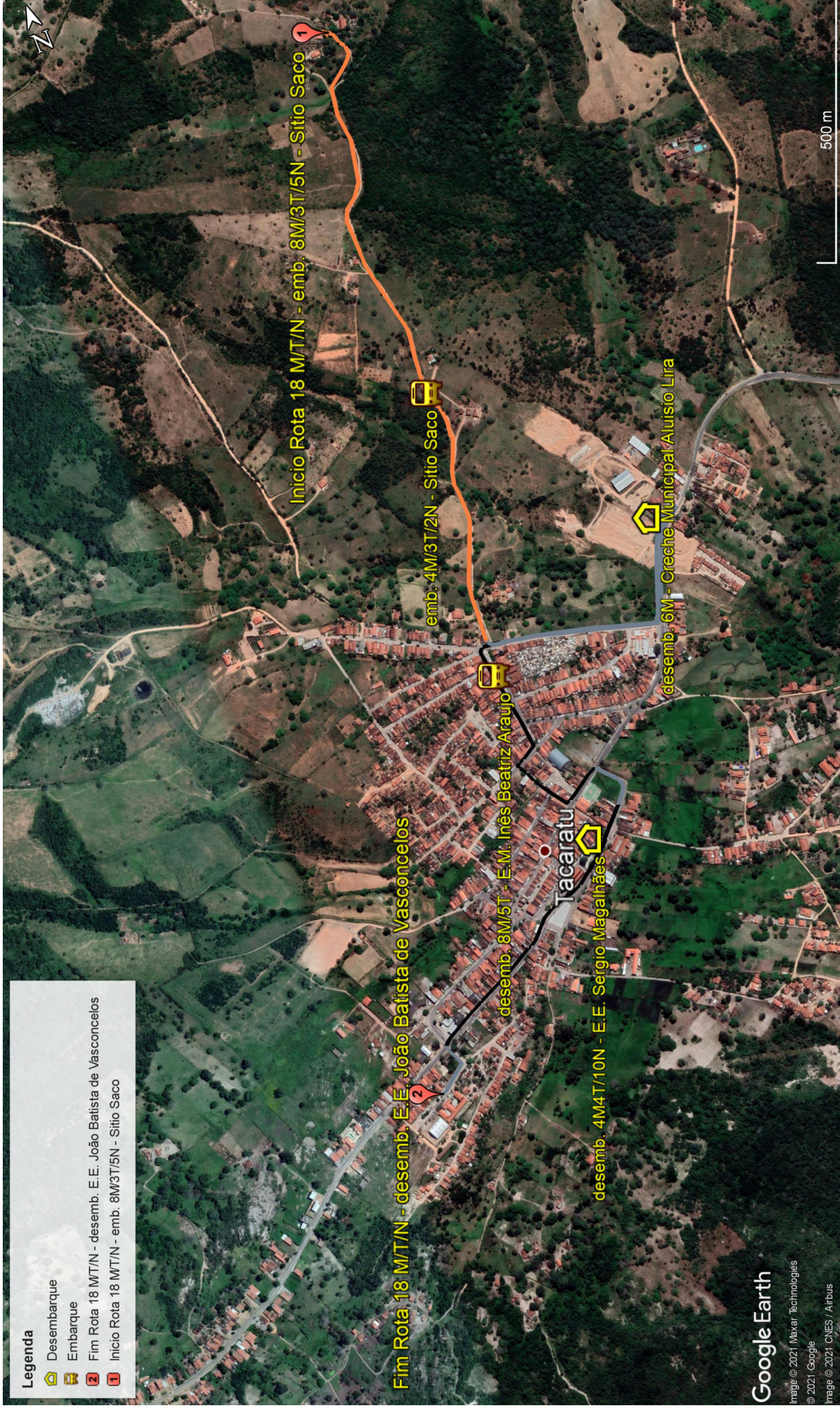
Tipo de Rolamento:

-  Primário
-  Asfalto
-  Pavimento

Rota / Turno:
17-Manhã/Tarde/Noite

Itinerário: **St. Lucio - St. Pingos - St. Ouricuri - St. Fortunato - Caraibeiras**

Primário	Pavimento	Asfalto	Total
14,69	0,72	0,03	15,44



Legenda

- Desembarque
- Embarque
- Fim Rota 18 M/T/N - desemb. E.E. João Batista de Vasconcelos
- Inicio Rota 18 M/T/N - emb. 8M/3T/5N - Sitio Saco

CSL Primer
Consultoria e Gestão Empresarial

MAPA GEORREFERENCIADO DE ROTA DE TRANSPORTE ESCOLAR – Esc. Gráfica

Itinerário: **St. Saco - Tacaratu (Escolas)**

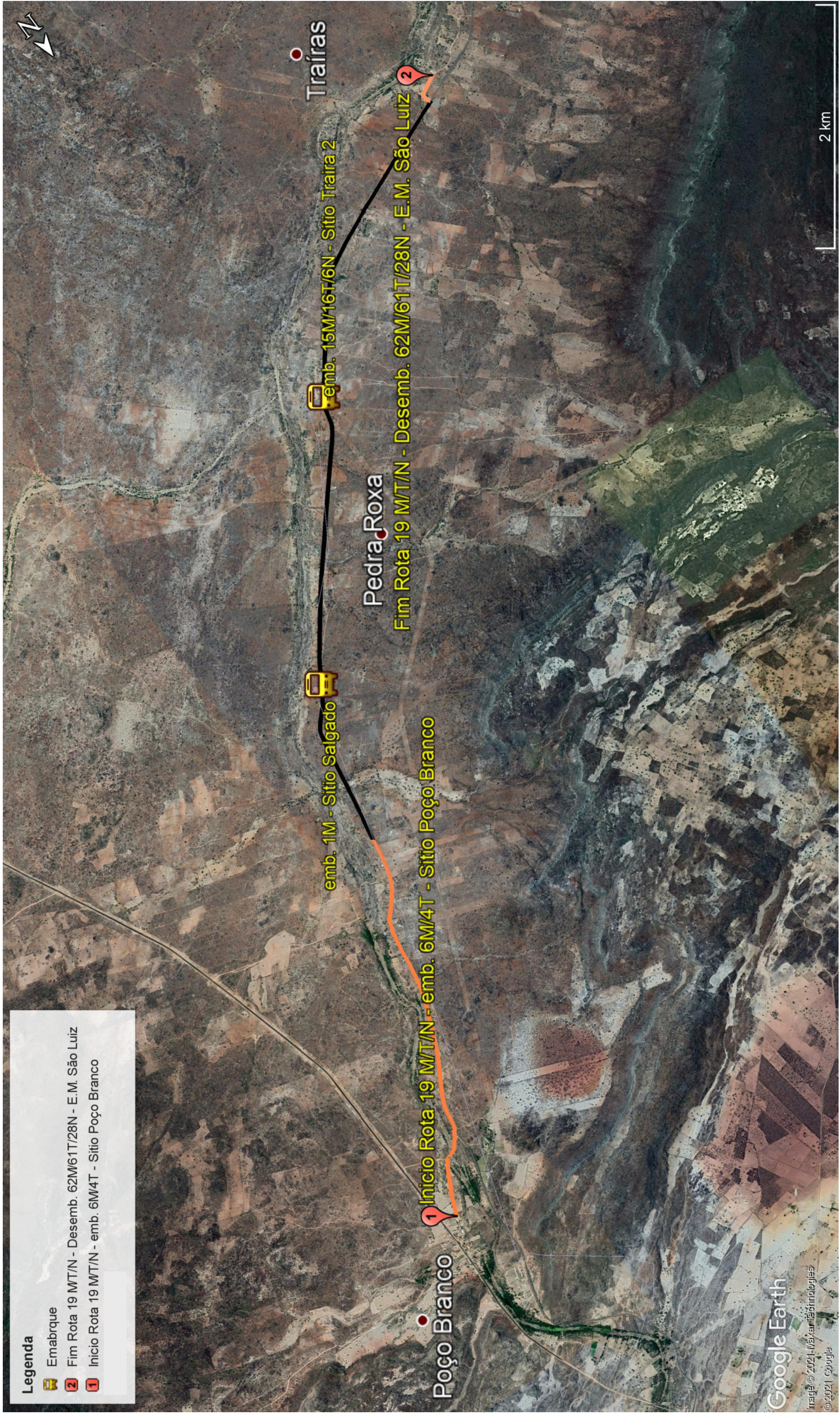
Rota / Turno:
18 – Manhã/Tarde/Noite

Município: Tacaratu/PE - Mês/Ano: Março / 2021




Primário	Pavimento	Asfalto	Total
1,30	1,32	1,08	3,70

Tipo de Rolamento:

	Primário
	Asfalto
	Pavimento



Legenda

-  Emabrque
-  Fim Rota 19 MT/N - Desemb. 62M/61T/28N - E.M. São Luiz
-  Início Rota 19 MT/N - emb. 6M/4T - Sítio Poço Branco

CSL Primer
Consultoria e Gestão Empresarial

MAPA GEORREFERENCIADO DE ROTA DE TRANSPORTE ESCOLAR – Esc. Gráfica




Rota / Turno:
19 – Manhã/Tarde/Noite

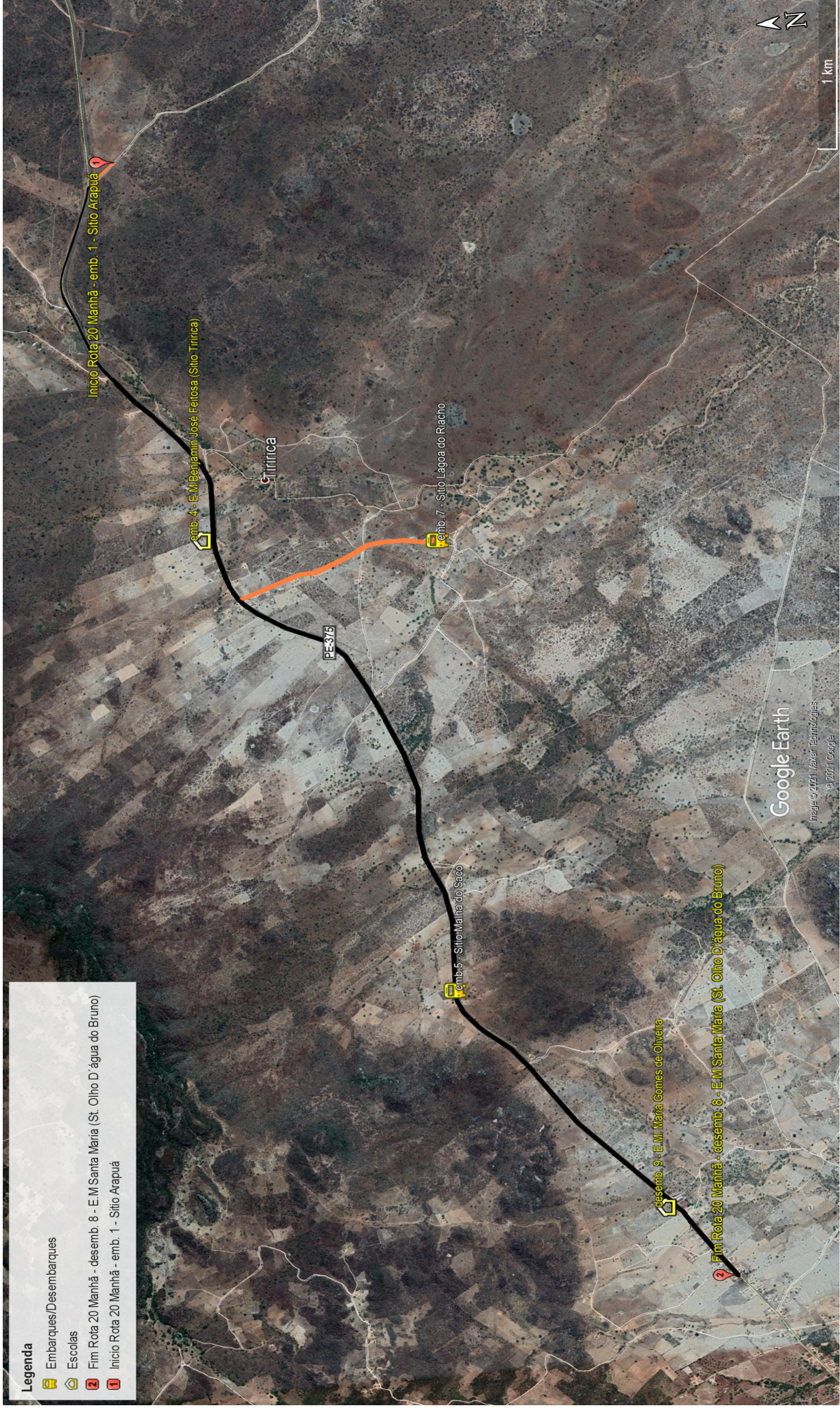
Itinerário: **St. Poço do Branco - St. Salgado - St. Traira 2 - Traíra**
1 (Escola)

Município: Tacaratu/PE - Mês/Ano: Março / 2021

Primário	Pavimento	Asfalto	Total
3,65	0,00	6,63	10,28

Tipo de Rolamento:

	Primário
	Asfalto
	Pavimento



Legenda

- Embarques/Desembarques
- Escolas
- Fim Rota 20 Manhã - desem. 2 - E.M. Santa Maria (St. Olho D'água do Bruno)
- Início Rota 20 Manhã - emb. 1 - Sítio Arapuá

MAPA GEORREFERENCIADO DE ROTA DE TRANSPORTE ESCOLAR – Esc. Gráfica

Rota / Turno:
20 – Manhã

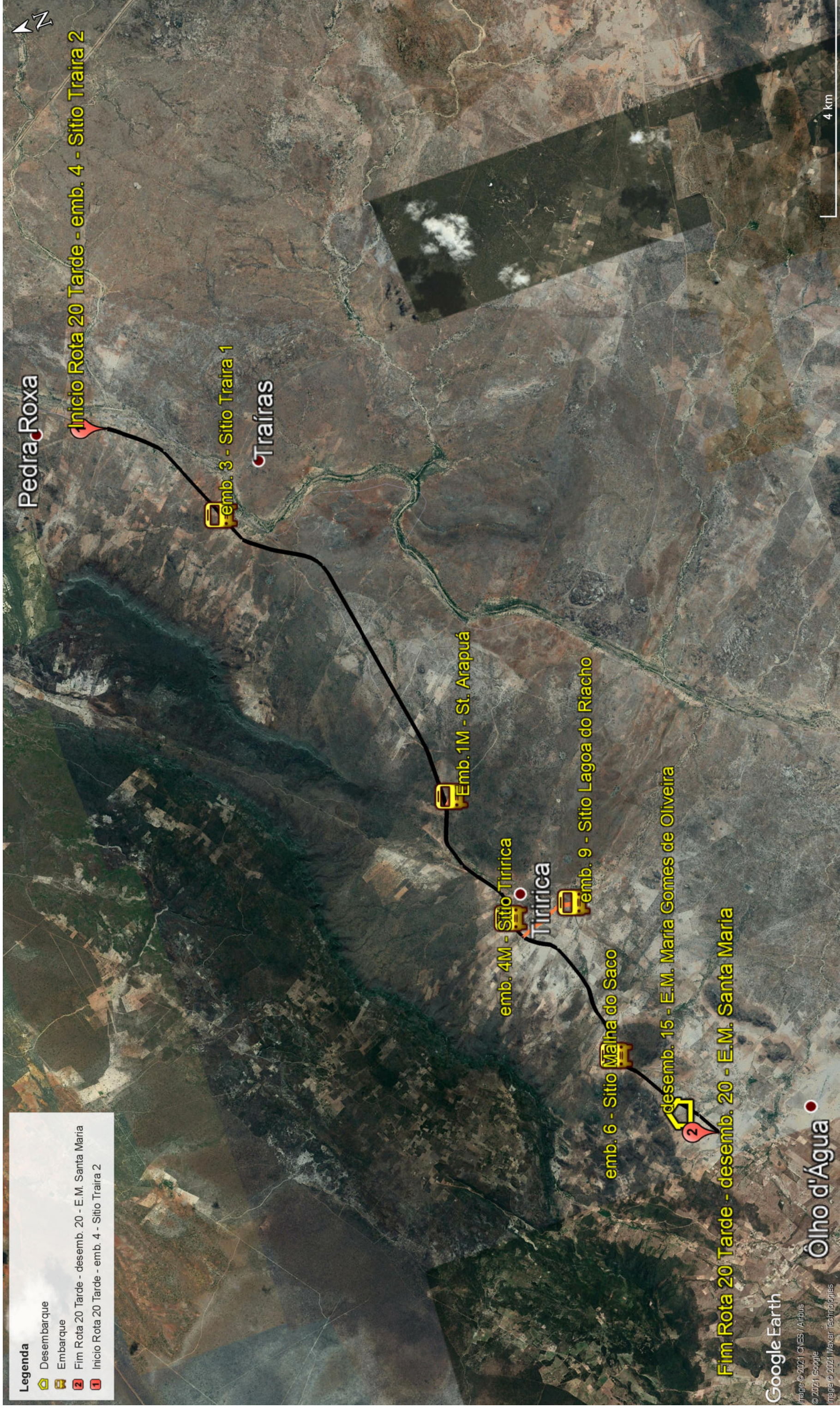
Itinerário: **St. Arapuá - St. Tiririca - St. Lago do Riacho - St. Malha do Saco - St. Olho D'água do Bruno (Escolas)**

Município: Tacaratu/PE - Mês/Ano: Março / 2021

Primário	Pavimento	Asfalto	Total
2,51	0,00	8,36	10,87

Tipo de Rolamento:

- Primário
- Asfalto
- Pavimento



Legenda

- Desembarque
- Embarque
- Fim Rota 20 Tarde - desemb. 20 - E.M. Santa Maria
- Início Rota 20 Tarde - emb. 4 - Sítio Traira 2

CSL Primer
Consultoria e Gestão Empresarial

MAPA GEORREFERENCIADO DE ROTA DE TRANSPORTE ESCOLAR – Esc. Gráfica

Rota / Turno:
20 – Tarde

Itinerário: **St. Arapuá - St. Tiririca - St. Lago do Riacho - St. Malha do Saco - St. Olho D’água do Bruno (Escolas)**

Município: Tacaratu/PE - Mês/Ano: Março / 2021

Primário	Pavimento	Asfalto	Total
2,73	0,00	18,27	21,00

Tipo de Rolamento:

	Primário
	Asfalto
	Pavimento



Legenda

- Embarques/Desembarques
- Fim Rota 21 Desemb. 16M/12T - E.E. Julia Gomes de Araújo
- Início Rota 21 Emb. 4M/3T - Sítio Quixaba

CSL Primer
Consultoria e Gestão Empresarial

MAPA GEORREFERENCIADO DE ROTA DE TRANSPORTE ESCOLAR – Esc. Gráfica

Rota / Turno:
21 – Manhã/Tarde

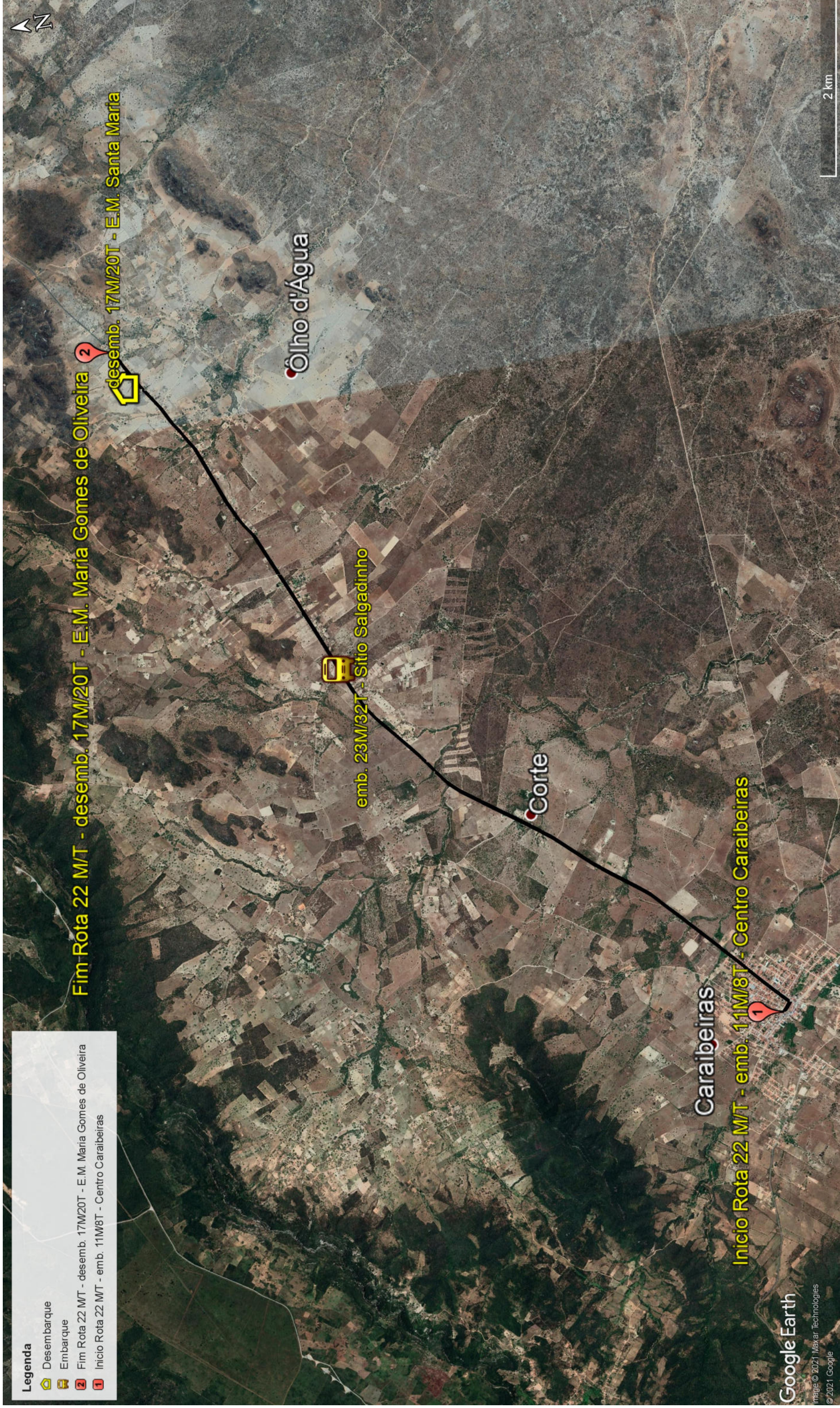
Itinerário: **St. Quixaba - St. Brejo - St. Coelho - St. Baixada do Capim - Caraipeiras (Escolas)**

Município: Tacaratu/PE - Mês/Ano: Março / 2021





Primário	Pavimento	Asfalto	Total
11,83	0,00	9,30	21,13

Tipo de Rolamento:

- Primário
- Asfalto
- Pavimento



Legenda

-  Desembarque
-  Embarque
-  Fim Rota 22 MT - desemb. 17M/20T - E.M. Maria Gomes de Oliveira
-  Início Rota 22 MT - emb. 11M/8T - Centro Caraiibeiras



CSL Primer
Consultoria e Gestão Empresarial

MAPA GEORREFERENCIADO DE ROTA DE TRANSPORTE ESCOLAR – Esc. Gráfica




Rota / Turno:
22 – Manhã/Tarde

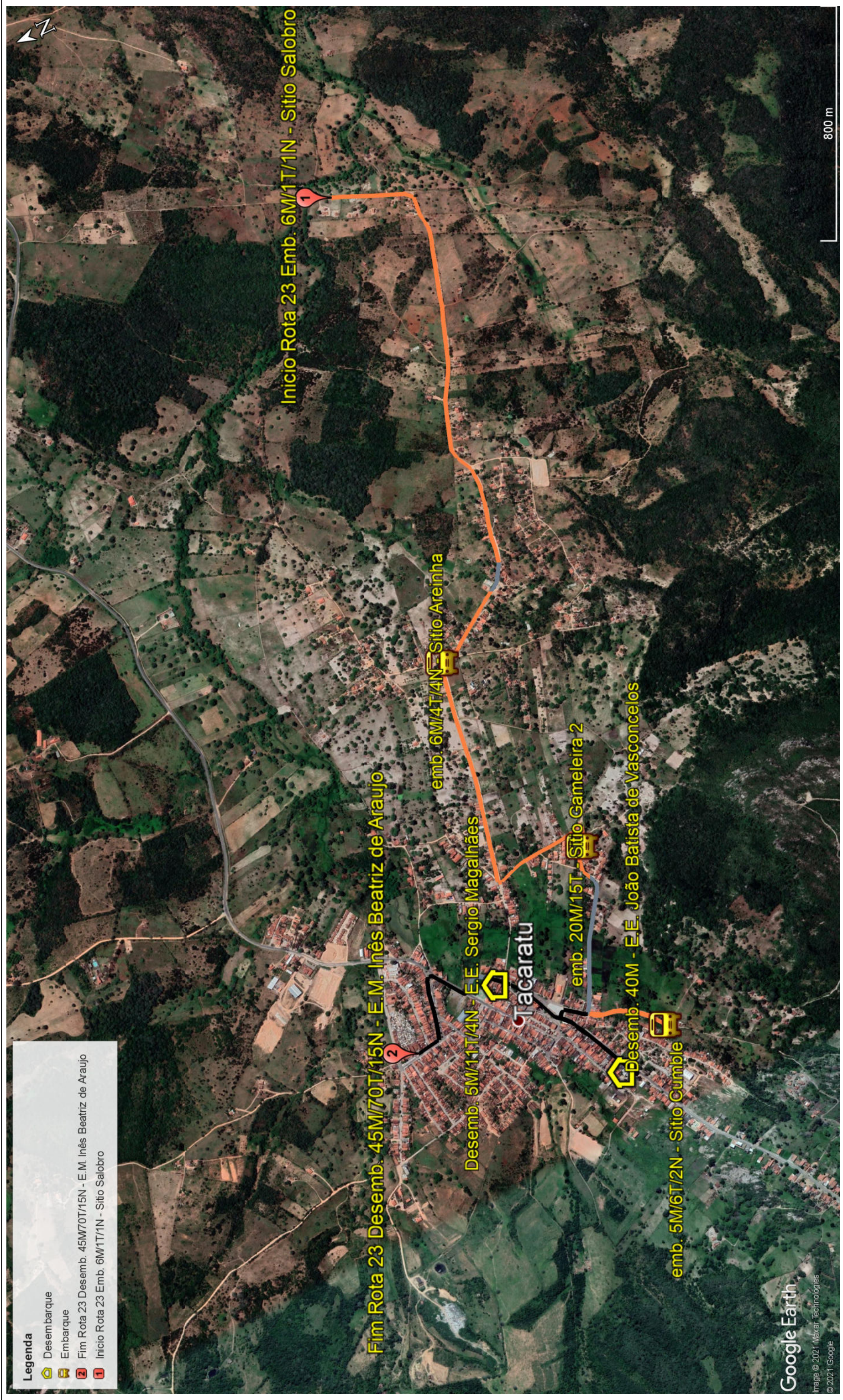
Itinerário: **Centro Craibeiras - St. Salgadinho – St. Olha D’água do Bruno (Escolas)**

Município: Tacaratu/PE - Mês/Ano: Março / 2021

Primário	Pavimento	Asfalto	Total
0,00	0,00	11,21	11,21

Tipo de Rolamento:

	Primário
	Asfalto
	Pavimento

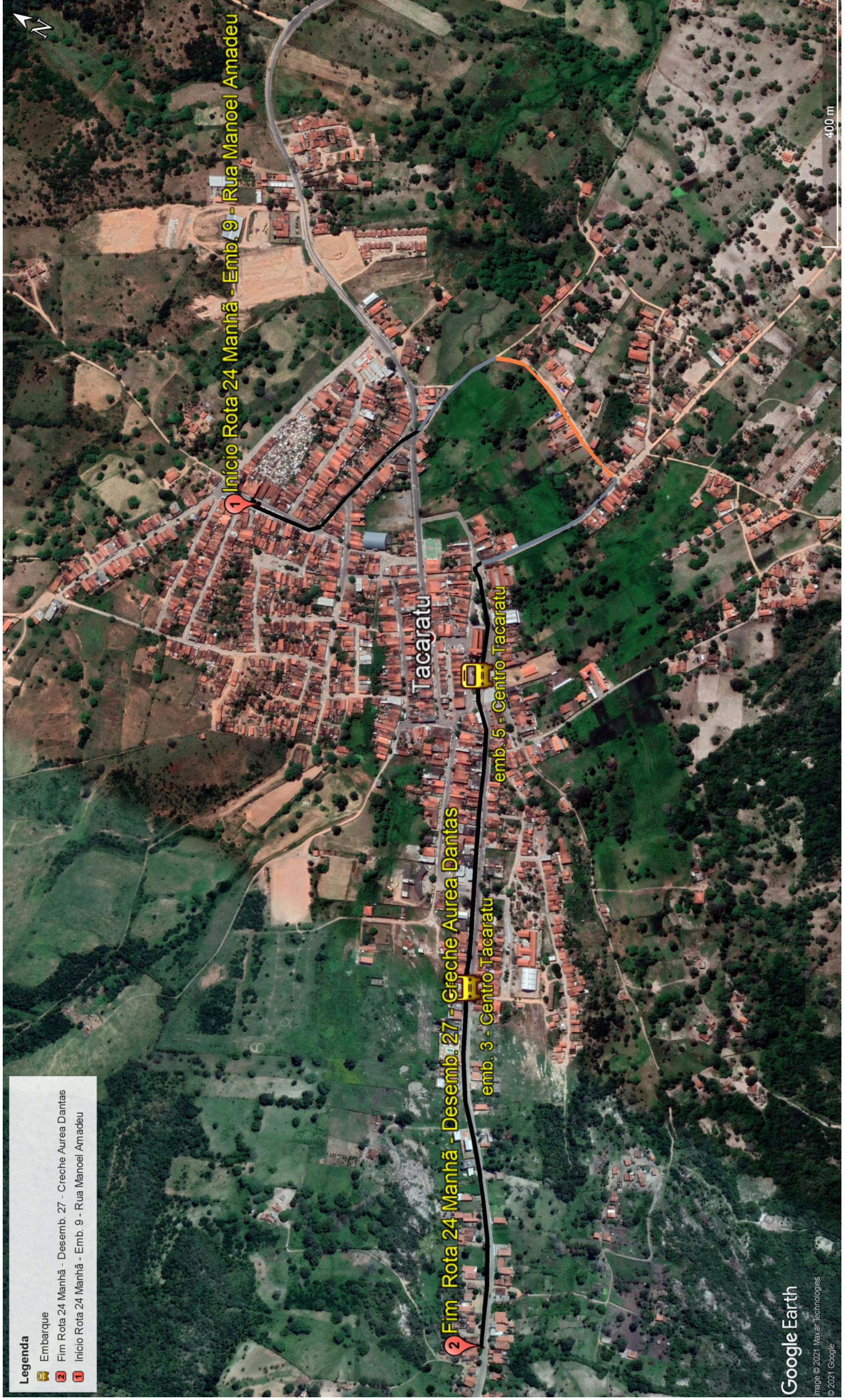


Primário	
Asfalto	
Pavimento	




Rota / Turno:
23 – Manhã/Tarde/Noite

Itinerário: **St. Salobro - St. Altinho - St. Areinha - St. Gameleira 1 - St. Gameleira 2 - St. Cumble - Tacaratu (Escolas)**

Primário	Pavimento	Asfalto	Total
3,58	0,66	1,41	5,65



Legenda

-  Embarque
-  Fim Rota 24 Manhã - Desemb. 27 - Creche Aurea Dantas
-  Início Rota 24 Manhã - Emb. 9 - Rua Manoel Amadeu



CSL Primer
Consultoria e Gestão Empresarial

MAPA GEORREFERENCIADO DE ROTA DE TRANSPORTE ESCOLAR – Esc. Gráfica




Rota / Turno:
24 – Manhã

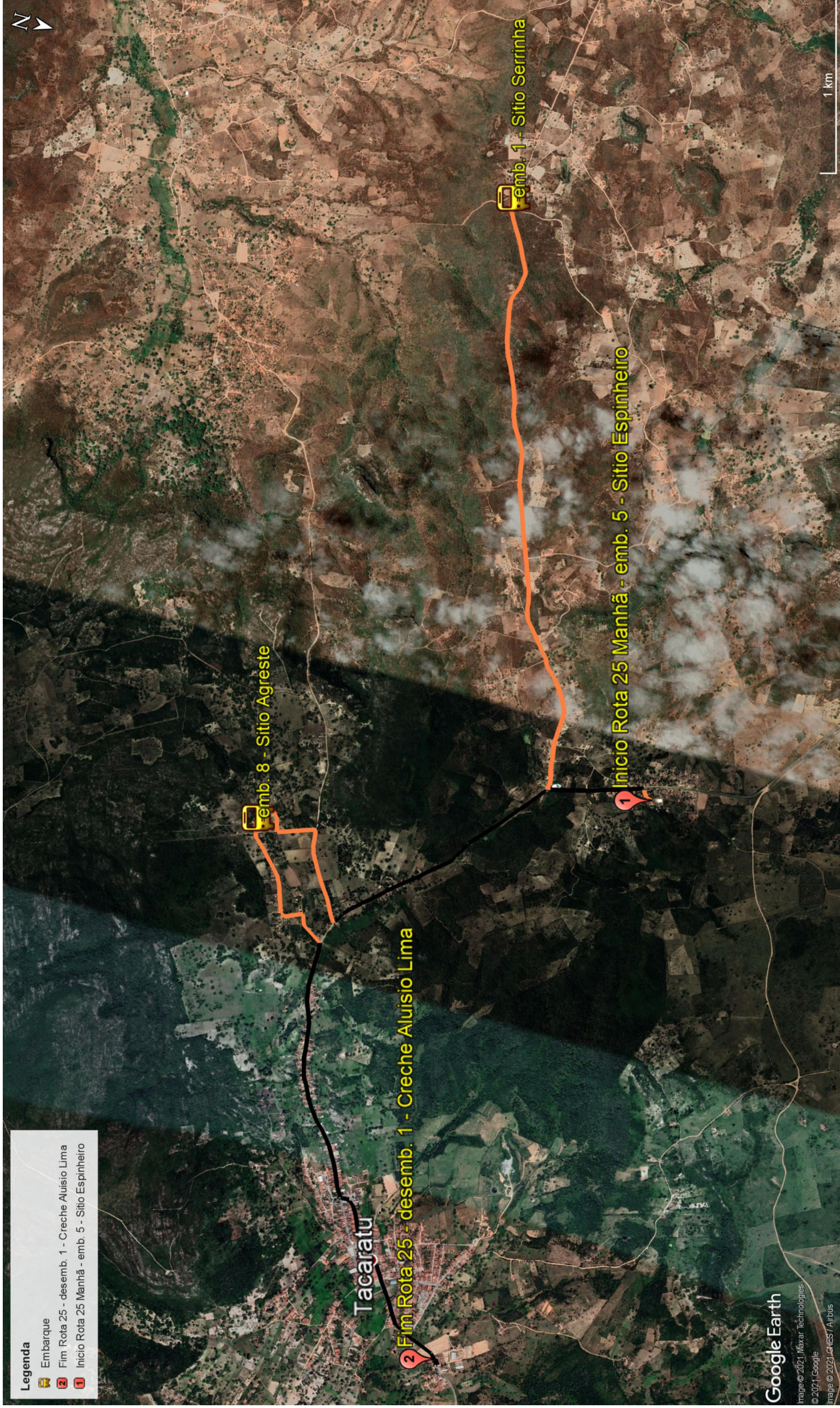
Itinerário: **Rua Manoel Amadeu - St. Gameleira - Centro Tacaratu**

Município: Tacaratu/PE - Mês/Ano: Março / 2021

Primário	Pavimento	Asfalto	Total
0,28	0,43	1,62	2,33

Tipo de Rolamento:

-  Primário
-  Asfalto
-  Pavimento



Legenda

- Embarque
- Fim Rota 25 - desemb. 1 - Creche Aluisio Lima
- Início Rota 25 Manhã - emb. 5 - Sitio Espinheiro

CSL Primer
Consultoria e Gestão Empresarial

MAPA GEORREFERENCIADO DE ROTA DE TRANSPORTE ESCOLAR – Esc. Gráfica

Rota / Turno:
25 – Manhã

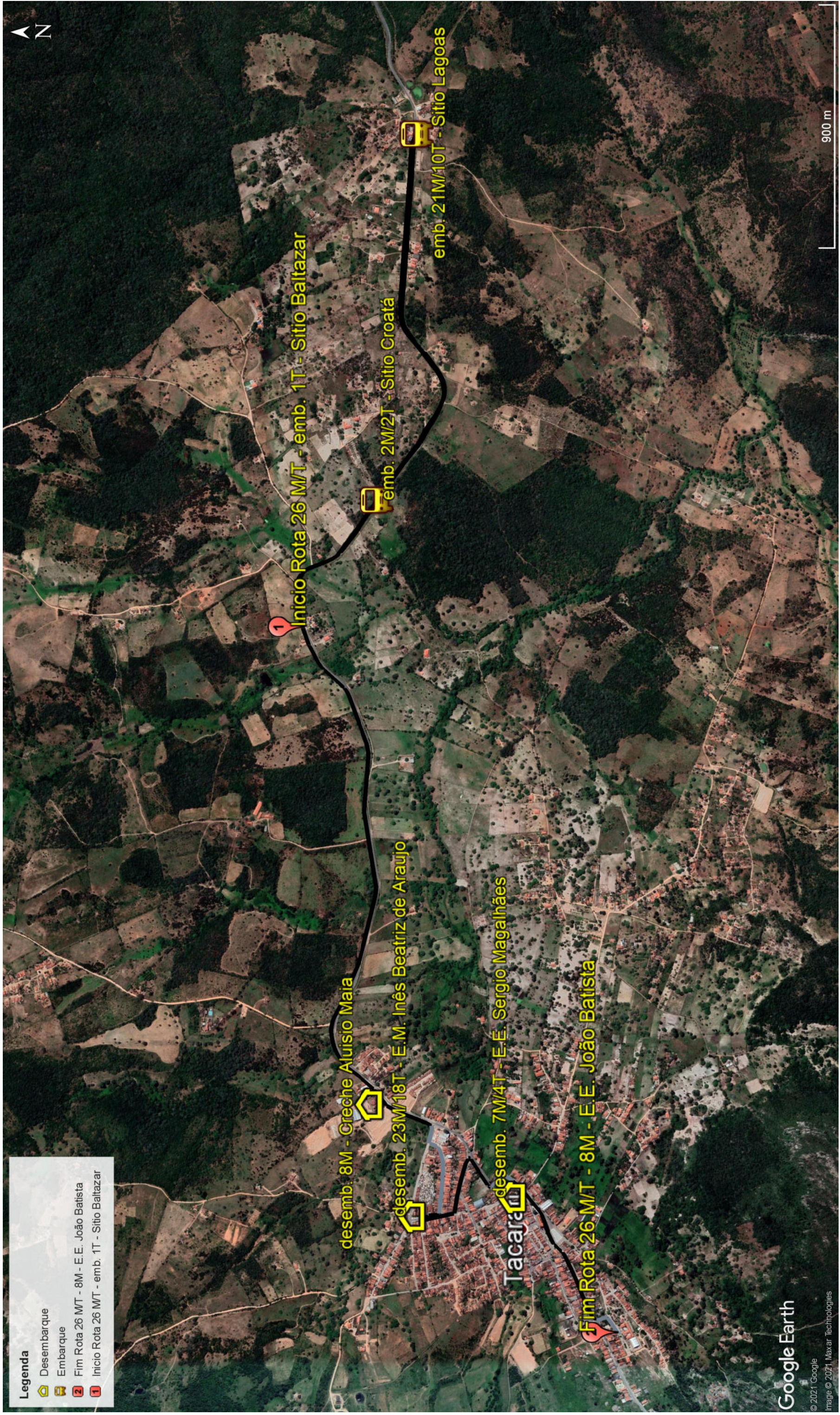
Itinerário: **St. Espinheiro - St. Serrinha - St. Folha Branca - St. Agreste - St. Folha Branca - Tacaratu**

Município: Tacaratu/PE - Mês/Ano: Março / 2021

Primário	Pavimento	Asfalto	Total
8,90	0,00	4,69	13,59

Tipo de Rolamento:

- Primário
- Asfalto
- Pavimento



Legenda

- Desembarque
- Embarque
- Fim Rota 26 MT - 8M - E.E. João Batista
- Inicio Rota 26 MT - emb. 1T - Sitio Baltazar



MAPA GEORREFERENCIADO DE ROTA DE TRANSPORTE ESCOLAR – Esc. Gráfica

Município: Tacaratu/PE - Mês/Ano: Março / 2021

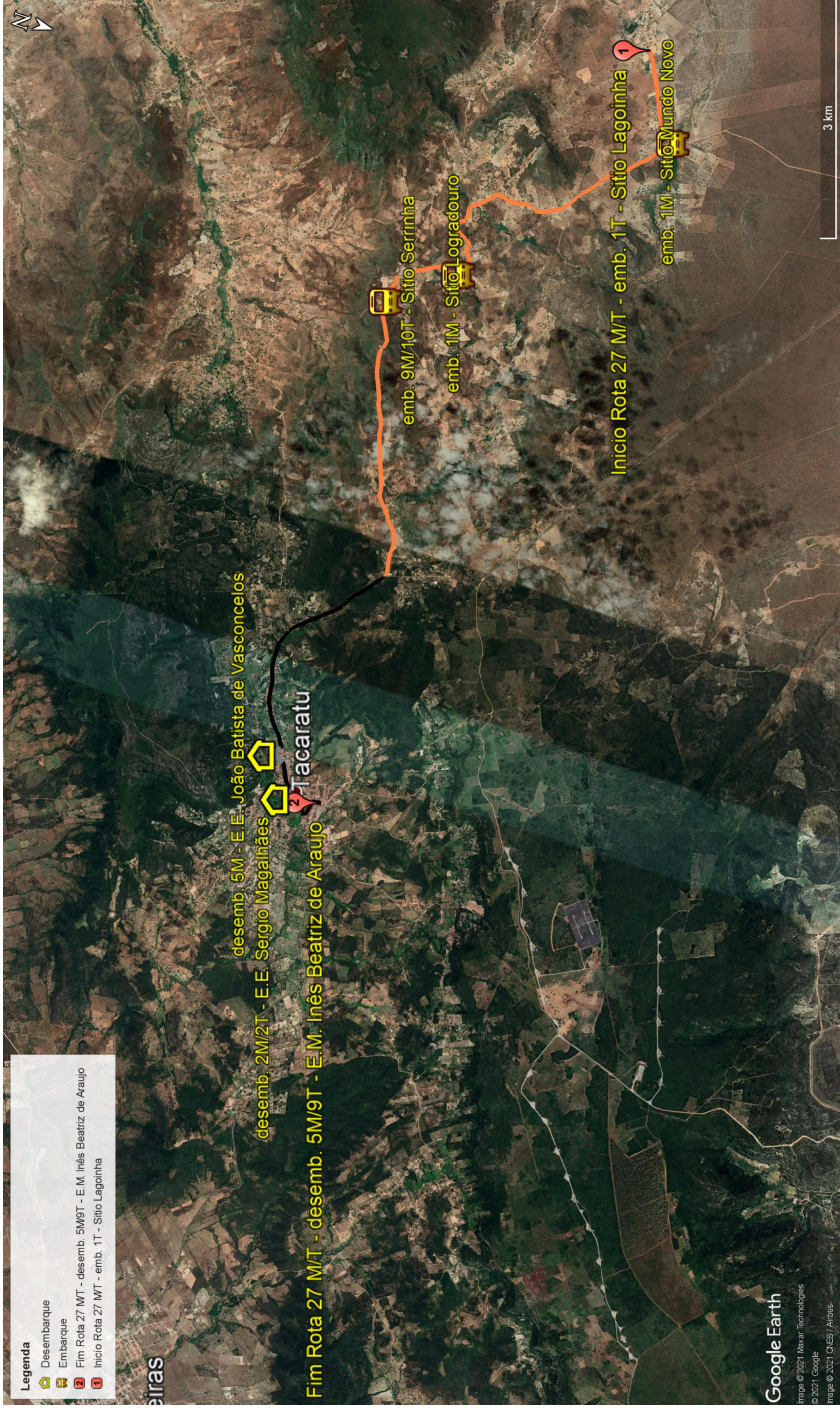
Rota / Turno:
26 – Manhã/Tarde

Itinerário:

Primário	Pavimento	Asfalto	Total
0,00	0,56	7,18	7,74

Tipo de Rolamento:

Primário	
Asfalto	
Pavimento	



Legenda

- Desembarque
- Embarque
- Fim Rota 27 MT - desemb. 5M/9T - E.M. Inês Beatriz de Araujo
- Início Rota 27 MT - emb. 1T - Sítio Lagoinha

CSL Primer
Consultoria e Gestão Empresarial

MAPA GEORREFERENCIADO DE ROTA DE TRANSPORTE ESCOLAR – Esc. Gráfica

Rota / Turno:
27 – Manhã/Tarde


Itinerário: **St. Lagoinha - St. Mundo Novo - St. Logradouro - St. Serrinha - Tacaratu (Escolas)**

Município: Tacaratu/PE - Mês/Ano: Março / 2021

Primário	Pavimento	Asfalto	Total
10,23	0,36	3,92	14,51

Tipo de Rolamento:

	Primário
	Asfalto
	Pavimento



Legenda

- Embarques/Desembarques
- Escolas
- Fim Rota 28 Manhã - desemb 8 - E.M. Inês Beatriz
- Início Rota 28 Manhã - emb. 2 - Sítio dos Pintos

CSL Primer
Consultoria e Gestão Empresarial

MAPA GEORREFERENCIADO DE ROTA DE TRANSPORTE ESCOLAR – Esc. Gráfica

Rota / Turno:
28 – Manhã

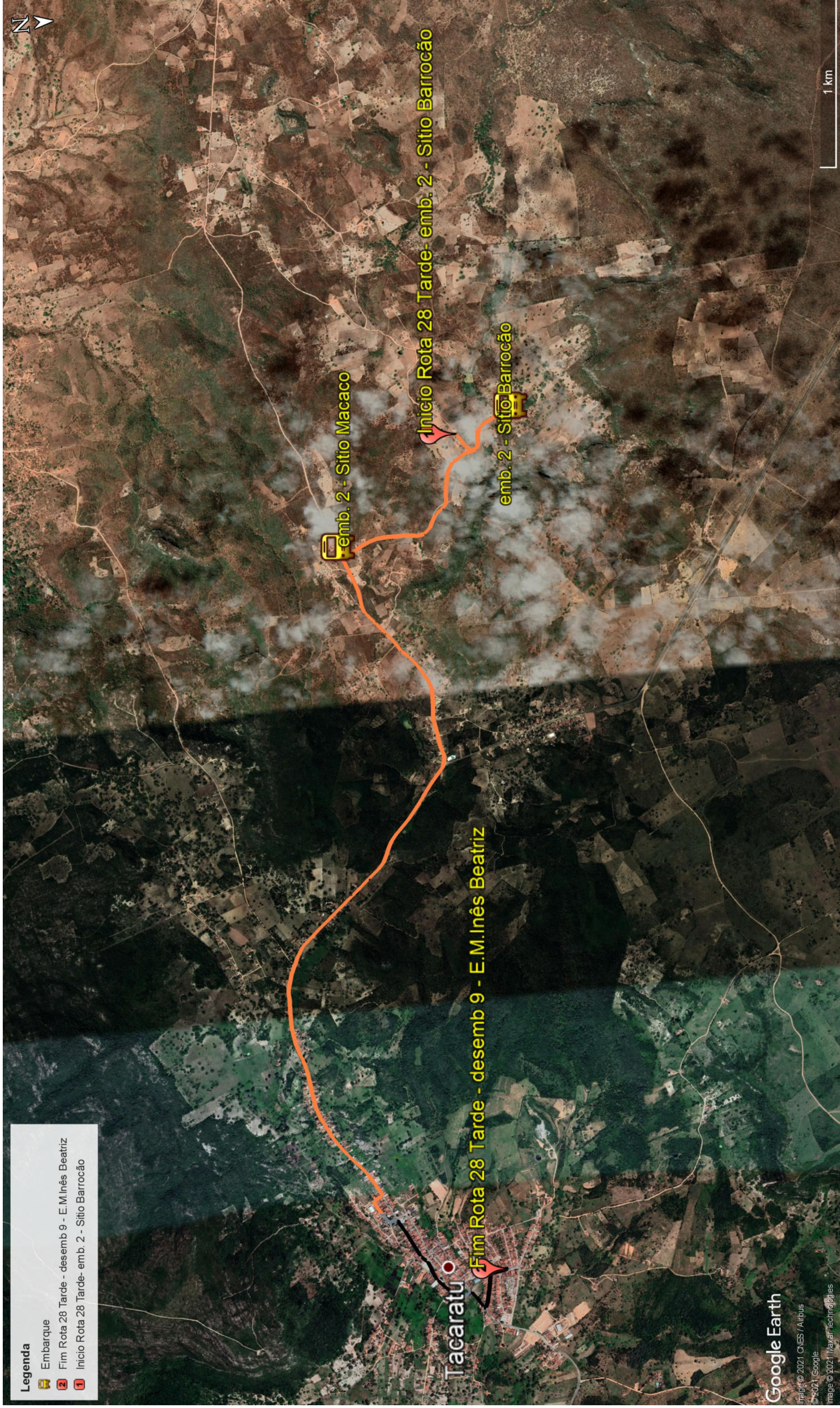
Itinerário: **St.dos Pintos - St. Serrinha - St. Lambú - St. Barroco - St. Macaco - Tacaratu (Escola)**

Município: Tacaratu/PE - Mês/Ano:Março / 2021

Primário	Pavimento	Asfalto	Total
9,35	0,23	1,00	10,58

Tipo de Rolamento:

	Primário
	Asfalto
	Pavimento



Legenda

- Embarque
- Fim Rota 28 Tarde - desemb 9 - E.M.Inês Beatriz
- Início Rota 28 Tarde- emb. 2 - Sítio Barroão

Rota / Turno:
28 -Tarde

Itinerário: **St. Barroão - St. Macaco - Tacaratu (Escola)**

Primário	Pavimento	Asfalto	Total
6,55	0,23	1,00	7,78

Tipo de Rolamento:

	Primário
	Asfalto
	Pavimento



Legenda

- Embarque
- Fim Rota 29 Manhã - Desemb. 29 Manhã - Creche Aluisio Lima
- Início Rota 29 Manhã - emb. 2 - Centro Tacaratu

CSL Primer
Consultoria e Gestão Empresarial

MAPA GEORREFERENCIADO DE ROTA DE TRANSPORTE ESCOLAR – Esc. Gráfica

Município: Tacaratu/PE - Mês/Ano:Março / 2021

Rota / Turno:
29 – Manhã

Itinerário: **Tacaratu Centro - Tacaratu (creche) (Circular)**

Primário	Pavimento	Asfalto	Total
0,00	0,15	1,78	1,93

Tipo de Rolamento:

	Primário
	Asfalto
	Pavimento



Legenda

- 2 Fim Rota 30 Manhã - desemb. 19 - Creche Aluisio Lima
- 1 Inicio Rota 30 Manhã - emb. Centro Tacaratu

1 Inicio Rota 30 Manhã - emb. Centro Tacaratu

2 Fim Rota 30 Manhã - desemb. 19 - Creche Aluisio Lima


Rota / Turno:
30 – Manhã

Itinerário: **Tacaratu Centro - Tacaratu (creche) (Circular)**

Tipo de Rolamento:

Primário	
Asfalto	
Pavimento	

Primário	Pavimento	Asfalto	Total
0,00	0,31	0,29	0,60



Legenda

- 2 Fim Rota 31 Manhã - desemb. 2 - Creche Aluisio Lima
- 1 Início Rota 31 Manhã - emb. 2 - Sítio Salobro

Fim Rota 31 Manhã - desemb. 2 - Creche Aluisio Lima

Início Rota 31 Manhã - emb. 2 - Sítio Salobro

Google Earth
 © 2021 Google
 Imagem © 2021 Maxar Technologies



MAPA GEORREFERENCIADO DE ROTA DE TRANSPORTE ESCOLAR – Esc. Gráfica

Rota / Turno:
31- Manhã

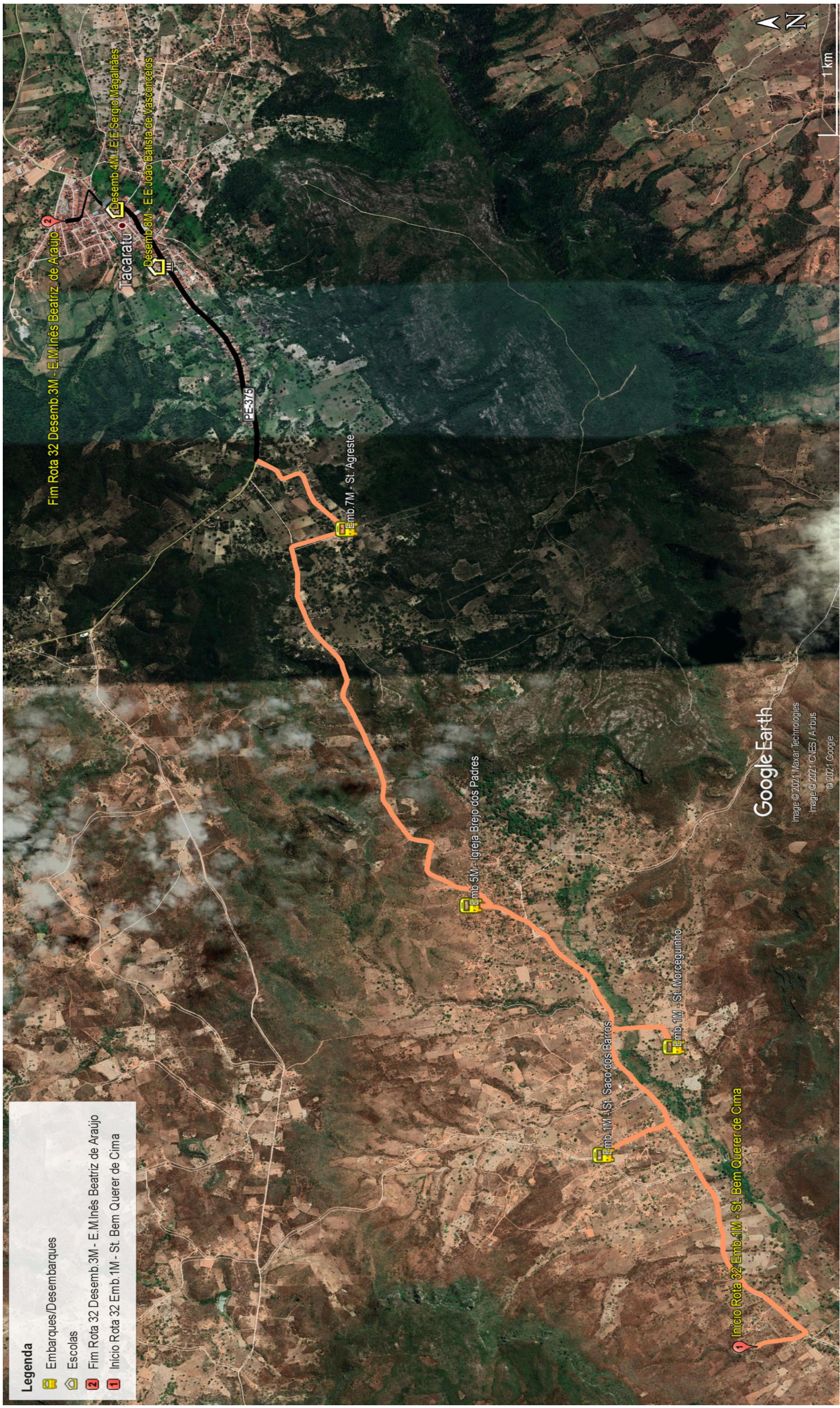
Itinerário: **St. Salobro - Tacaratu (creche)**

Município: Tacaratu/PE - Mês/Ano: Março / 2021

Primário	Pavimento	Asfalto	Total
2,80	0,33	0,30	3,43

Tipo de Rolamento:

- Primário
- Asfalto
- Pavimento



Legenda

- Embarques/Desembarques
- Escolas
- Fim Rota 32 Desemb. 3M - E.M. Inês Beatriz de Araújo
- Início Rota 32 Emb. 1M - St. Bem Querer de Cima

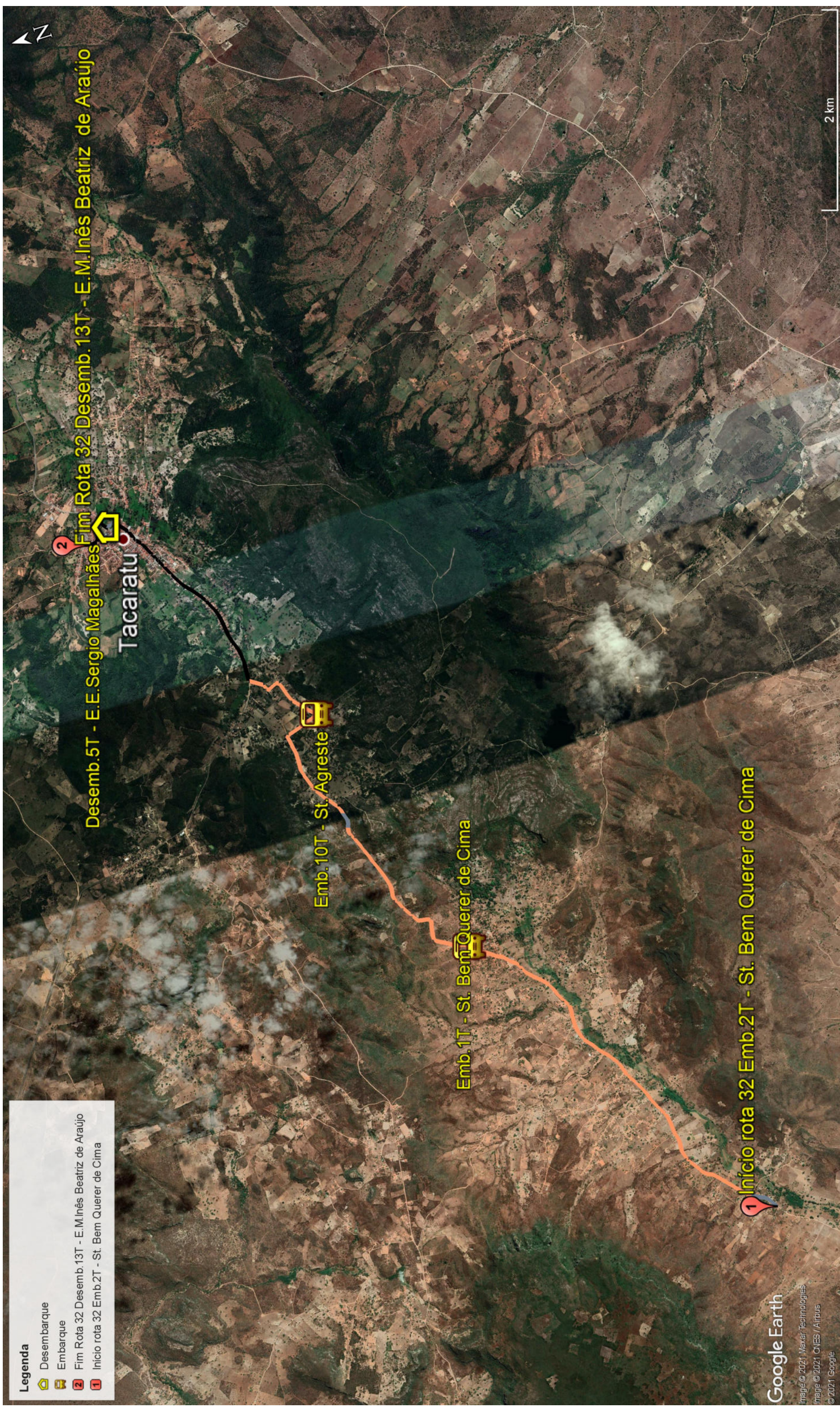


CSL Primer
Consultoria e Gestão Empresarial

MAPA GEORREFERENCIADO DE ROTA DE TRANSPORTE ESCOLAR – Esc. Gráfica	
Rota / Turno: 32 – Manhã	Itinerário: St. Bem Querer de Cima - St. Sacos dos Barros - St. Morceguinho - Igreja Brejo dos Padres - St. Agreste - Tacaratu (Escolas)

Município: Tacaratu/PE - Mês/Ano: Março / 2021			
Primário	Pavimento	Asfalto	Total
10,31	0,10	2,52	12,93

Tipo de Rolamento:	
	Primário
	Asfalto
	Pavimento



Legenda

- Desembarque
- Embarque
- Fim Rota 32 Desemb.13T - E.M.Inês Beatriz de Araújo
- Início rota 32 Emb.2T - St. Bem Querer de Cima

CSL Primer
Consultoria e Gestão Empresarial

MAPA GEORREFERENCIADO DE ROTA DE TRANSPORTE ESCOLAR – Esc. Gráfica

Rota / Turno:
32 – Tarde

Itinerário: **St. Bem Querer de Cima - St. Agreste - Tacaratu (Escolas)**

Município: Tacaratu/PE - Mês/Ano:Março / 2021

Primário	Pavimento	Asfalto	Total
8,10	0,45	2,63	11,18

Tipo de Rolamento:

- Primário
- Asfalto
- Pavimento



Legenda

- 2 Fim Rota 32 Desemb. 1N - E.E. Sergio Magalhães
- 1 Início Rota 32 Emb. 1N - St. Agreste



MAPA GEORREFERENCIADO DE ROTA DE TRANSPORTE ESCOLAR – Esc. Gráfica

Município: Tacaratu/PE - Mês/Ano: Março / 2021

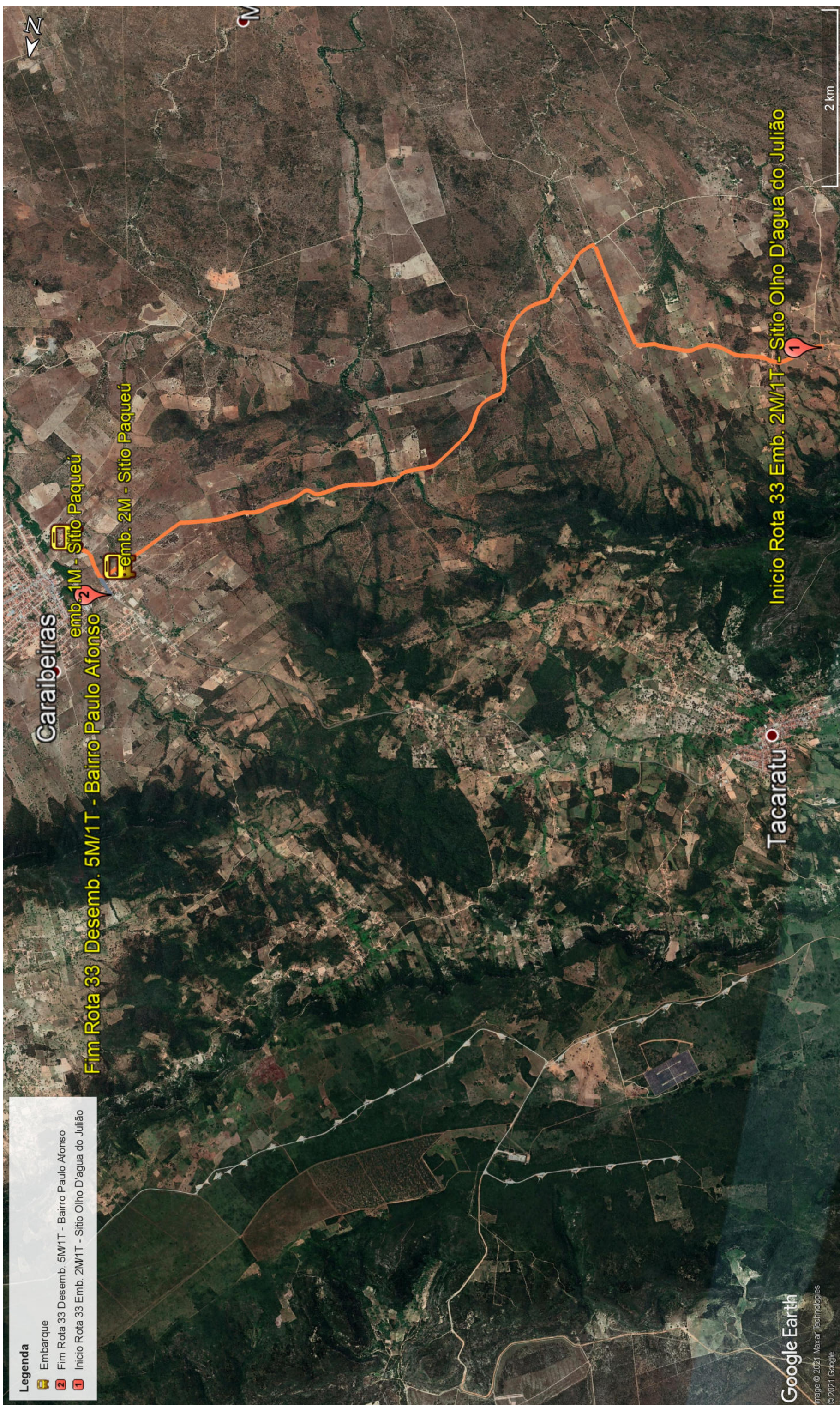
Rota / Turno:
32 – Noite

Itinerário: **St. Agreste - Tacaratu (Escolas)**

Tipo de Rolamento:

Primário	—
Asfalto	—
Pavimento	—

Primário	Pavimento	Asfalto	Total
0,81	0,00	2,01	2,82



Legenda

- Embarque
- Fim Rota 33 Desemb. 5M/1T - Bairro Paulo Afonso
- Inicio Rota 33 Emb. 2M/1T - Sitio Olho D'agua do Julião

CSL Primer
Consultoria e Gestão Empresarial

MAPA GEORREFERENCIADO DE ROTA DE TRANSPORTE ESCOLAR – Esc. Gráfica

Rota / Turno:
33 – Manhã/Tarde

Itinerário: **St. Olho D'água do Julião - St. Paqueú - Bairro Paulo Afonso**

Município: Tacaratu/PE - Mês/Ano: Março / 2021

Primário	Pavimento	Asfalto	Total
12,03	0,23	0,00	12,26

Tipo de Rolamento:

	Primário
	Asfalto
	Pavimento



Legenda

- 2 Fim Rota 33 - Desemb. 2N - Bairro Paulo Afonso
- 1 Início Rota 33 - Emb. 2N - Sítio Paqueú

Google Earth
 Image © 2021 Maxar Technologies.
 © 2021 Google



MAPA GEORREFERENCIADO DE ROTA DE TRANSPORTE ESCOLAR – Esc. Gráfica

Rota / Turno:
33 – Noite

Itinerário: **St. Paqueú - Bairro Paulo Afonso**

Município: Tacaratu/PE - Mês/Ano: Março / 2021

Primário	Pavimento	Asfalto	Total
0,25	0,23	0,00	0,48

Tipo de Rolamento:

Primário	—
Asfalto	—
Pavimento	—



Legenda

- Embarque
- Fim Rota 34 Manhã - desemb. 15 - Creche Manoel Claro
- Início Rota 34 Manhã - emb. 5 - Bairro Paulo Afonso

CSL Primer
Consultoria e Gestão Empresarial

MAPA GEORREFERENCIADO DE ROTA DE TRANSPORTE ESCOLAR – Esc. Gráfica

Rota / Turno:
34 – Manhã

Itinerário: **Bairro Paulo Afonso - Bairro Cauzeta - Bairro Barroão - Caraiibeiras**

Município: Tacaratu/PE - Mês/Ano: Março / 2021




Primário	Pavimento	Asfalto	Total
0,26	1,27	0,97	2,50

Tipo de Rolamento:

	Primário
	Asfalto
	Pavimento



Legenda




-  Desembarque
-  Fim Rota 35 Manhã - desemb. 1 - E.M. Floriano Peixoto
-  Início Rota 35 Manhã - emb. 4M - Sitio Ouricuri

Rota / Turno:
35 – Manhã

Itinerário: **St. Ouricuri - Caraiibeiras**

Primário	Pavimento	Asfalto	Total
4,20	0,61	0,26	5,07

Tipo de Rolamento:

	Primário
	Asfalto
	Pavimento



Legenda

- Embarque
- Fim Rota 35 Tarde - desemb. 46 - E.M. Manoel Pereira
- Início Rota 35 Tarde - emb. 6 - Sitio Lucio

CSL Primer
Consultoria e Gestão Empresarial

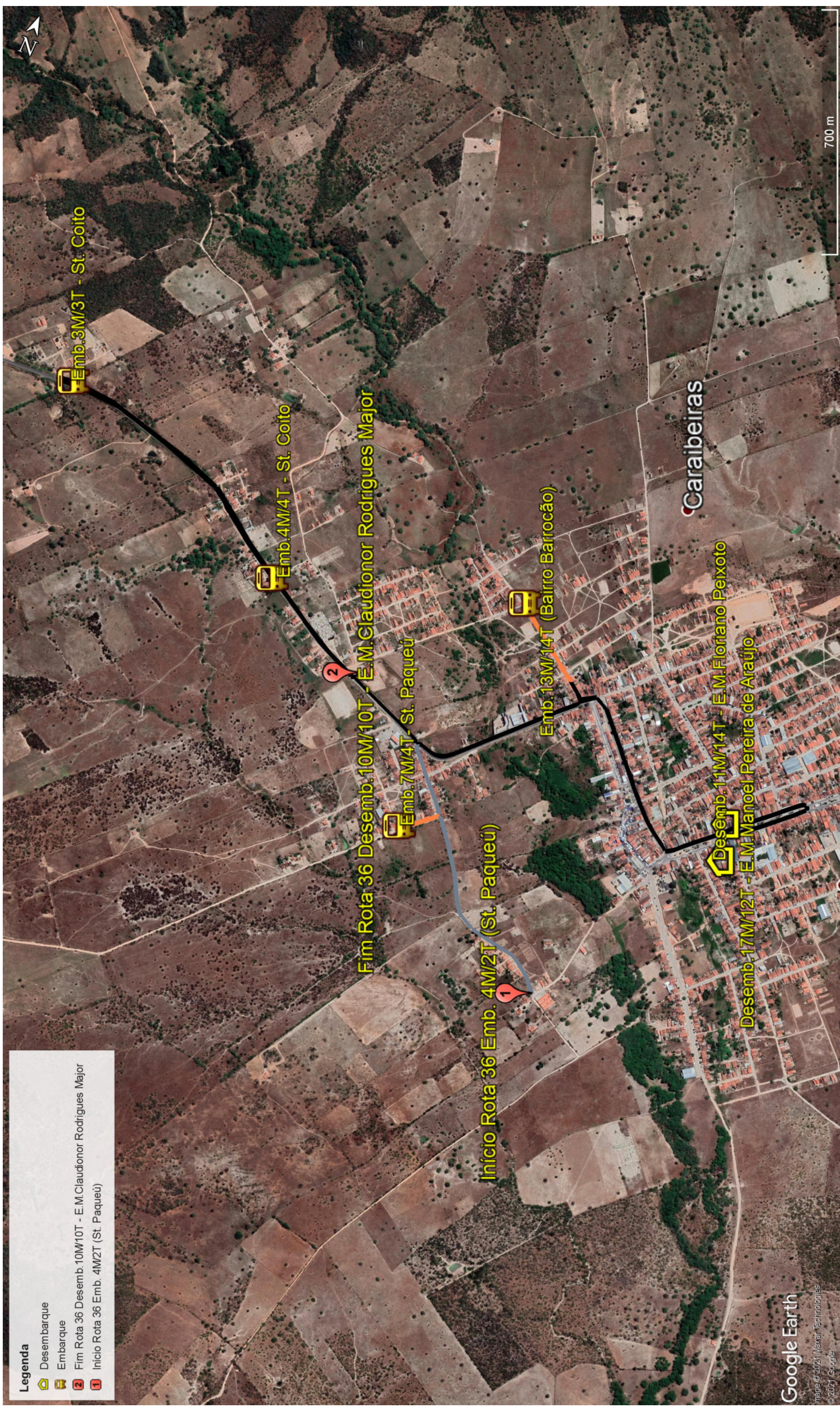
MAPA GEORREFERENCIADO DE ROTA DE TRANSPORTE ESCOLAR – Esc. Gráfica

Município: Tacaratu/PE - Mês/Ano: Março / 2021

Rota / Turno: 35 - Tarde	Itinerário: St. Lucio - St. Pingos - St. Ouricuri - Caraiibeiras		
	Primário	Pavimento	Total
	9,84	0,54	10,51

Tipo de Rolamento:

Primário		Total
Asfalto		Asfalto
Pavimento		Pavimento



Legenda

- Desembarque
- Embarque
- Fim Rota 36 Desemb. 10M/10T - E.M. Claudionor Rodrigues Major
- Início Rota 36 Emb. 4M/2T (St. Paqueú)

MAPA GEORREFERENCIADO DE ROTA DE TRANSPORTE ESCOLAR – Esc. Gráfica

Município: Tacaratu/PE - Mês/Ano: Março / 2021

Rota / Turno:
36 – Manhã/Tarde

Itinerário: **St. Paqueú - Bairro Barroção - Centro (Escolas) - St. Coito - Caraipeiras (escola)**

Primário	Pavimento	Asfalto	Total
0,84	1,00	6,51	8,35

Tipo de Rolamento:

	Primário
	Asfalto
	Pavimento



Legenda

- Embarque
- Fim Rota 36 Desemb.5N - E.M.Manoel Pereira de Araújo
- Início Rota 36 Emb. 1N (St. Paqueú)

CSL Primer
Consultoria e Gestão Empresarial

MAPA GEORREFERENCIADO DE ROTA DE TRANSPORTE ESCOLAR – Esc. Gráfica

Município: Tacaratu/PE - Mês/Ano:Março / 2021

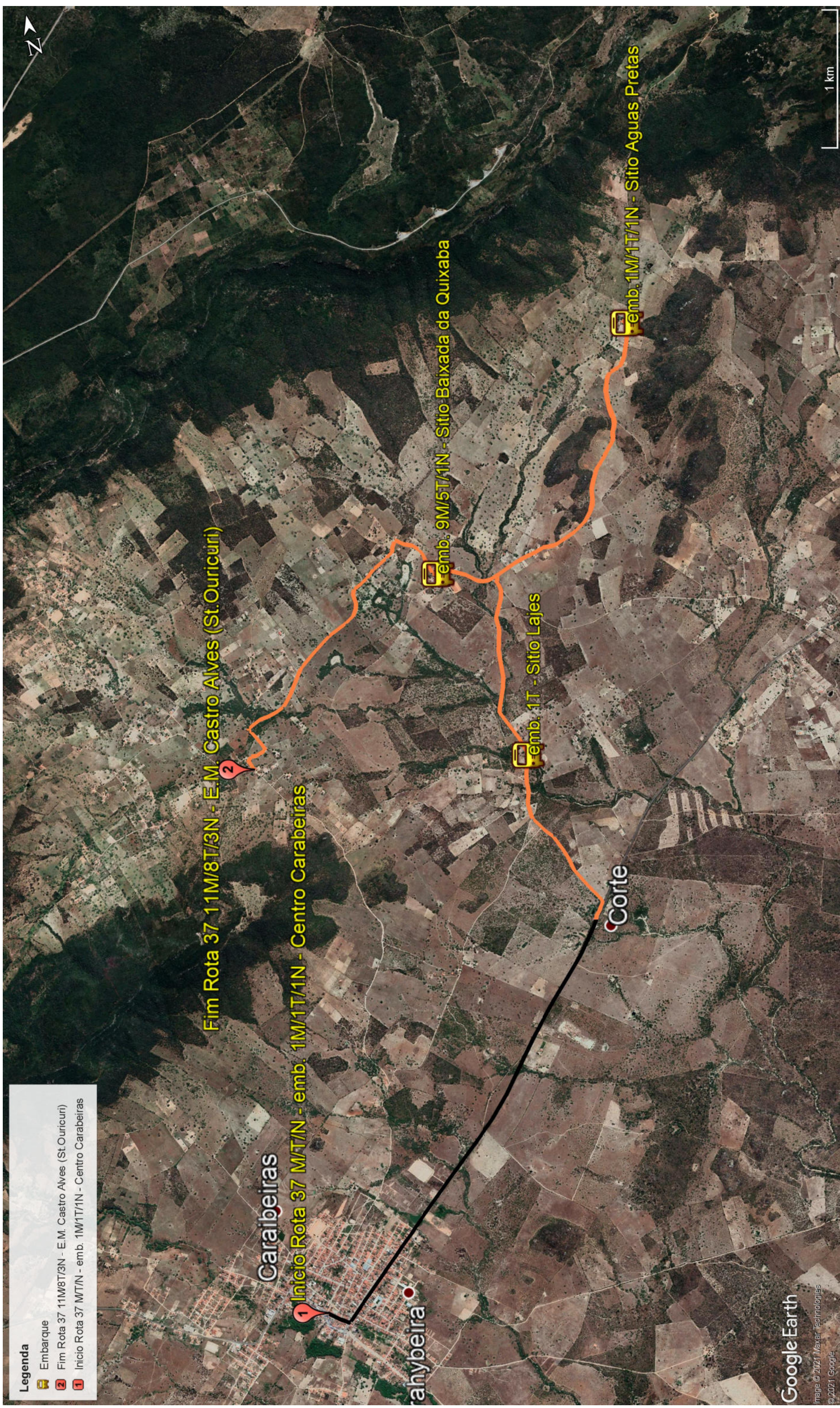
Rota / Turno:
36 – Noite

Itinerário: **St. Paqueú - St. Coito - St. Barroão - Caraiibeiras (escola)**

Primário	Pavimento	Asfalto	Total
0,84	0,86	2,77	4,47

Tipo de Rolamento:

- Primário
- Asfalto
- Pavimento



Legenda

- Embarque
- Fim Rota 37 11M/8T/3N - E.M. Castro Alves (St.Ouricuri)
- Início Rota 37 M/T/N - emb. 1M/1T/1N - Centro Caraiibeiras

Fim Rota 37 11M/8T/3N - E.M. Castro Alves (St.Ouricuri)

1 Início Rota 37 M/T/N - emb. 1M/1T/1N - Centro Caraiibeiras

Emb. 9M/5T/1N - Sitio Baixada da Quixaba

Emb. 1T - Sitio Lajes

Emb. 1M/1T/1N - Sitio Aguas Pretas

1 km



MAPA GEORREFERENCIADO DE ROTA DE TRANSPORTE ESCOLAR – Esc. Gráfica

Município: Tacaratu/PE - Mês/Ano:Março / 2021

Rota / Turno:
37 – Manhã/Tarde/Noite

Itinerário: **Centro Caraiibeiras - St. Lajes - St. Aguas Pretas - St. Baixada da Quixaba - St. Ouricuri (escola)**

Tipo de Rolamento:

Primário	
Asfalto	
Pavimento	

Primário	Pavimento	Asfalto	Total
11,37	0,00	3,87	15,24



Legenda

- Embarque
- Fim Rota 38 Desemb.4M - E.M.Castro Alves
- Início Rota 38 Emb.3M - St. Lúcio

CSL Primer
Consultoria e Gestão Empresarial

MAPA GEORREFERENCIADO DE ROTA DE TRANSPORTE ESCOLAR – Esc. Gráfica

Rota / Turno:
38 – Manhã

Itinerário: **St. Lúcius - St. Pingos - St. Ouricuri (escola)**



Município: Tacaratu/PE - Mês/Ano: Março / 2021

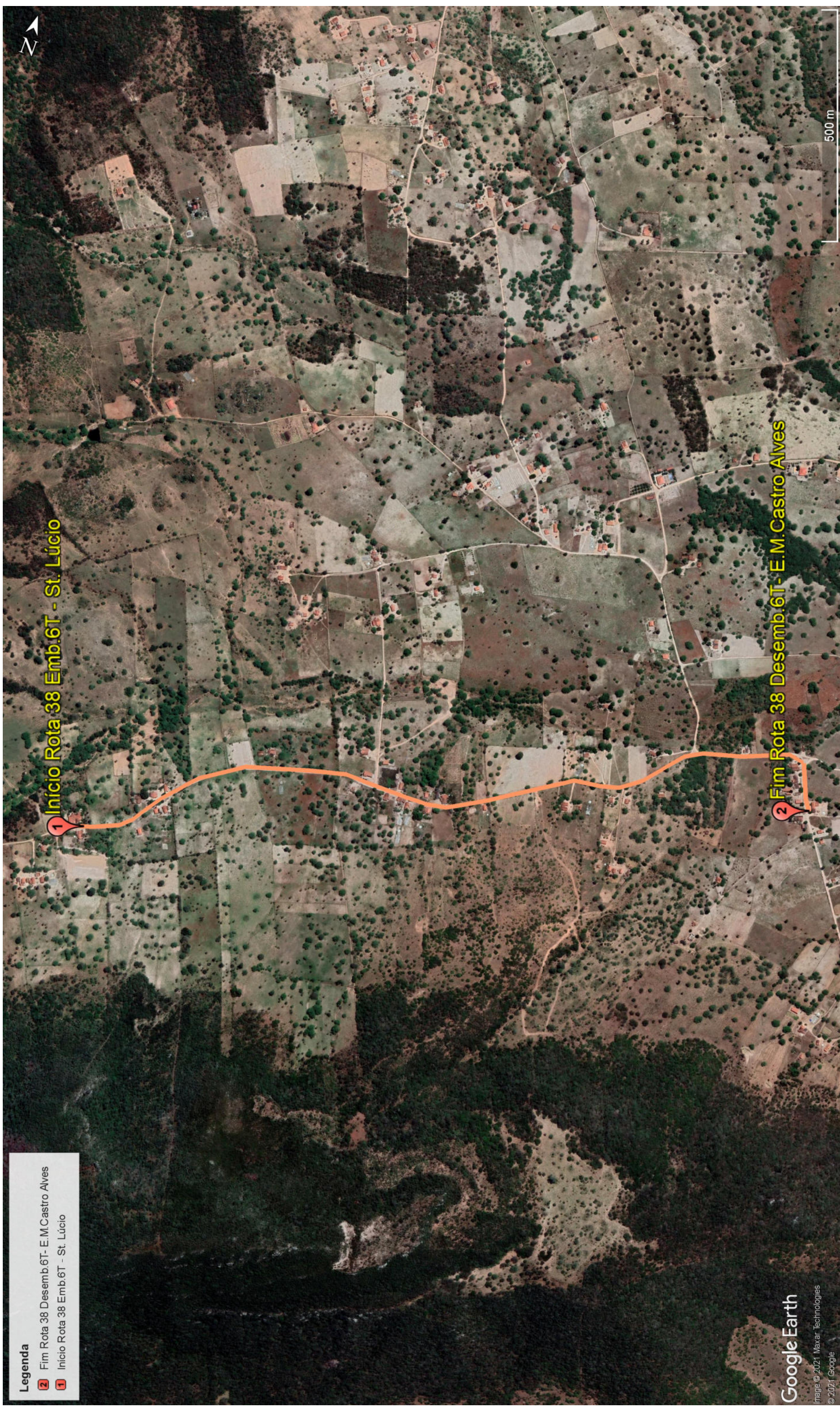
Primário	Pavimento	Asfalto	Total
5,64	0,00	0,00	5,64

Tipo de Rolamento:

- Primário
- Asfalto
- Pavimento

Legenda

-  Fim Rota 38 Desemb.6T- E.M.Castro Alves
-  Início Rota 38 Emb.6T - St. Lúcio



Google Earth

Image © 2021 Maxar Technologies
© 2021 Google






MAPA GEORREFERENCIADO DE ROTA DE TRANSPORTE ESCOLAR – Esc. Gráfica

Rota / Turno:
38 – Tarde

Itinerário: **St. Lúcios - St. Ouricuri (escola)**

Município: Tacaratu/PE - Mês/Ano:Março / 2021

Tipo de Rolamento:

-  Primário
-  Asfalto
-  Pavimento

Primário	Pavimento	Asfalto	Total
2,52	0,00	0,00	2,52



Legenda

- 2 Fim Rota 38 Desemb. 1N - E.M.Castro Alves
- 1 Inicio Rota 38 Emb. 1N - St. Pitombeira

1 Inicio Rota 38 Emb. 1N - St. Pitombeira

2 Fim Rota 38 Desemb. 1N - E.M.Castro Alves



MAPA GEORREFERENCIADO DE ROTA DE TRANSPORTE ESCOLAR – Esc. Gráfica

Rota / Turno:
38 – Noite

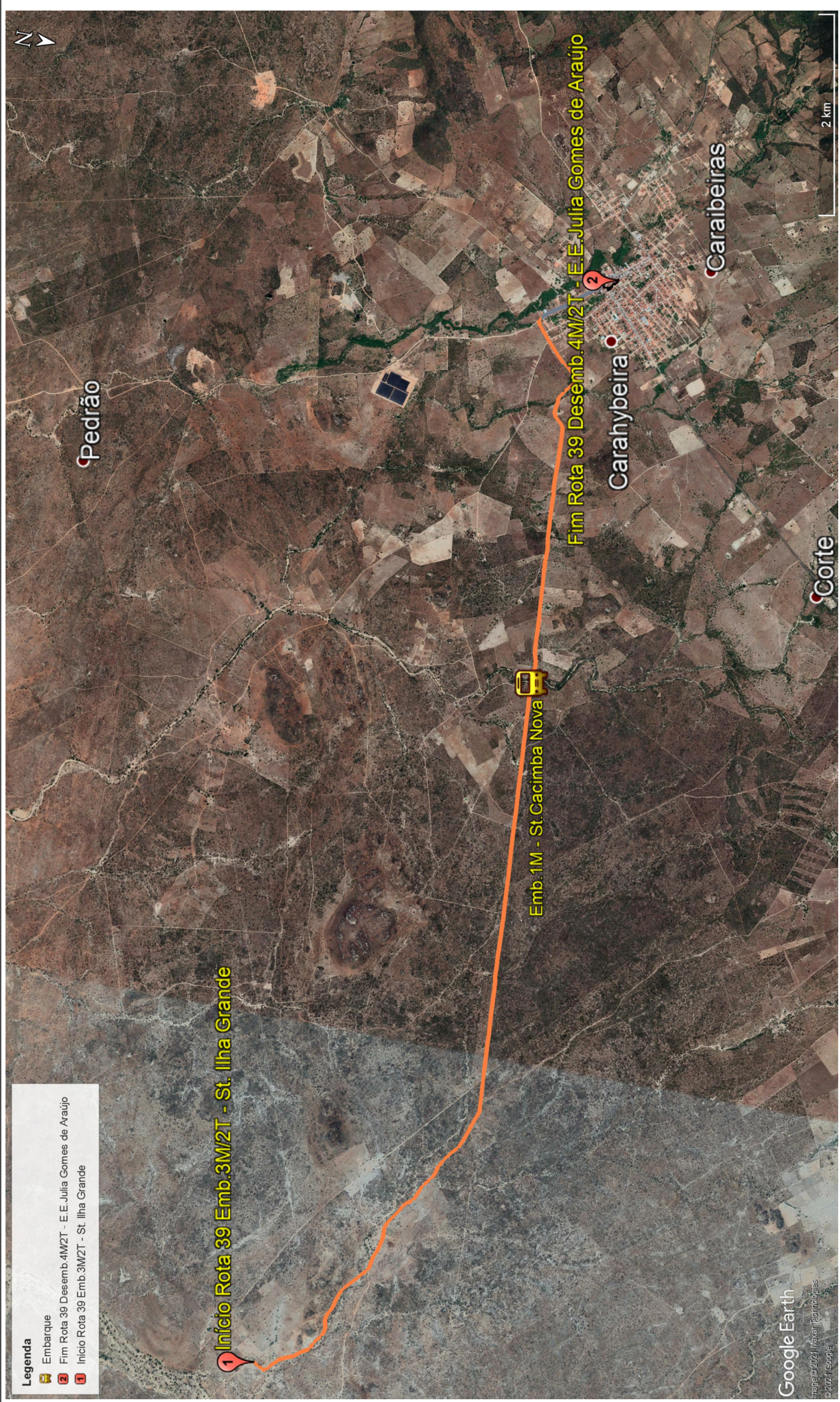
Itinerário: **St. Pitombeira - St. Ouricuri (escola)**

Município: Tacaratu/PE - Mês/Ano:Março / 2021

Primário	Pavimento	Asfalto	Total
5,82	0,00	0,00	5,82

Tipo de Rolamento:

Primário	—
Asfalto	—
Pavimento	—



Legenda

- Embarque
- Fim Rota 39 Desemb. 4M/2T - E.E. Julia Gomes de Araújo
- Início Rota 39 Emb. 3M/2T - St. Ilha Grande

CSL Primer
Consultoria e Gestão Empresarial

MAPA GEORREFERENCIADO DE ROTA DE TRANSPORTE ESCOLAR – Esc. Gráfica

Município: Tacaratu/PE - Mês/Ano: Março / 2021

Rota / Turno:
39 – Manhã/Tarde

Itinerário: **St. Ilha Grande - St. Cacimba Nova - Caraiibeiras**

Primário	Pavimento	Asfalto	Total
11,93	0,69	0,21	12,83

Tipo de Rolamento:

	Primário
	Asfalto
	Pavimento



Legenda

- Desembarque
- Fim Rota 40 Desemb. 1M - E.M.Manoel Ferreira
- Início Rota 40 Emb.2M - St. Pedrão



MAPA GEORREFERENCIADO DE ROTA DE TRANSPORTE ESCOLAR – Esc. Gráfica

Rota / Turno:
40 – Manhã

Itinerário: **St. Pedrão - Caraibeiras**

Município: Tacaratu/PE - Mês/Ano: Março / 2021

Primário	Pavimento	Asfalto	Total
3,41	0,64	0,44	4,49

Tipo de Rolamento:

- Primário
- Asfalto
- Pavimento



Rota / Turno:
40 – Tarde

Itinerário: **St. Riachão - Caraibeiras**

Tipo de Rolamento:

- Primário
- Asfalto
- Pavimento

Primário	Pavimento	Asfalto	Total
2,25	0,45	0,64	3,34



Legenda

- 2 Fim Rota 41 - Desemb. 3M - E.M. Manoel Pereira
- 1 Início Rota 41 - Emb. 3M - St. Pé de Serra

Rota / Turno:
41 – Manhã

Itinerário: **St. Pé de Serra - Caraiibeiras**

Primário	Pavimento	Asfalto	Total
1,35	0,62	0,06	2,03

Tipo de Rolamento:

- Primário
- Asfalto
- Pavimento